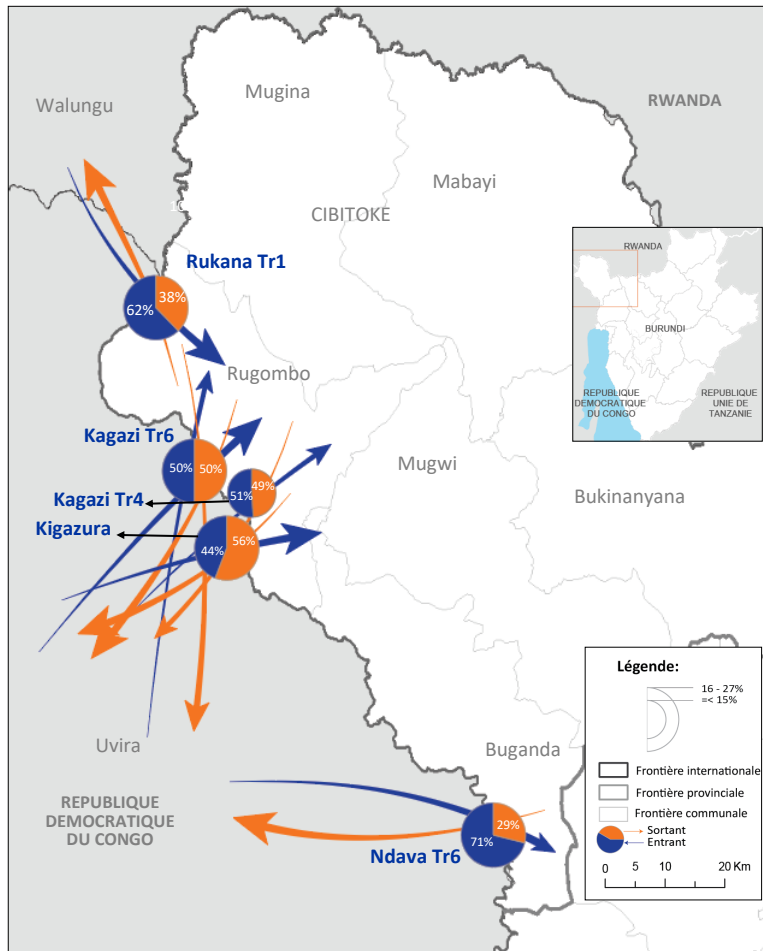


**VUE D'ENSEMBLE ET TENDANCES**

Ce tableau de bord offre une analyse des tendances de mobilité des populations observées au niveau de cinq (5) points de suivi des flux non-officiels établis à la frontière entre le Burundi et la République Démocratique du Congo à Kagazi Tr4, Kagazi Tr6, Kigazura, Ndava Tr6 et Rukana Tr1. Pendant la période considérée, un total de 1 135 mouvements ont été observés par les enquêteurs à ces points. Environ 56 pour cent de tous les mouvements étaient entrants et 44 pour cent étaient sortants, avec tous les mouvements sortants allant vers la République Démocratique du Congo, principal pays d'origine des flux entrants enregistrés aux points de suivi des flux. Les mouvements ont considérablement diminué depuis la fin du mois de mars en raison de la restriction des mouvements de population prise par les autorités burundaises pour prévenir la flambée de COVID-19 dans le pays.

**ILLUSTRATION DES MOUVEMENTS**



*Avis: Cette carte est destinée à des fins d'illustration seulement. Les noms et frontières indiqués sur cette carte n'impliquent ni reconnaissance ni acceptation officielle de la part de l'OIM*

**CHIFFRES-CLÉS**

**1 135**   
Mouvements observés

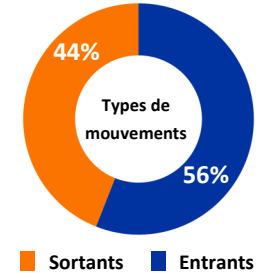
**5**   
Points de Suivi des Flux

**85%**  
Nationalité  
Burundaise

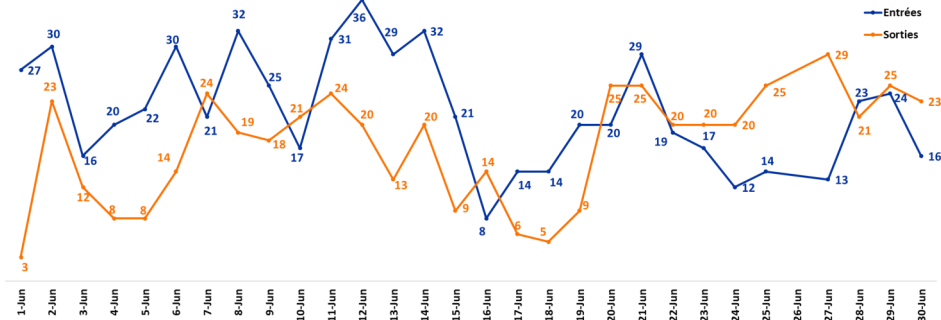
**15%**  
Nationalité  
Congolaise (RDC)

**21%**  
Mouvements d'une durée  
de moins d'une semaine

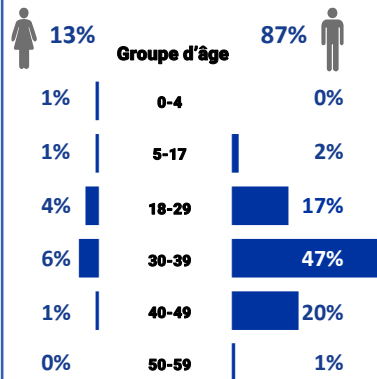
**56%**  
Mouvements à pied



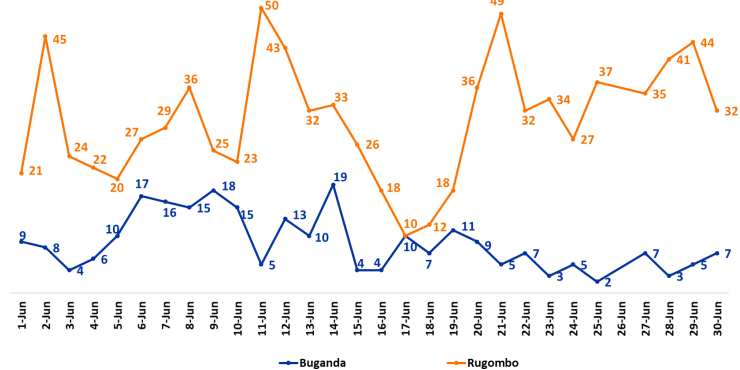
**TYPE DE MOUVEMENT QUOTIDIEN OBSERVÉ PENDANT LA PÉRIODE CONSIDÉRÉE**



**DÉMOGRAPHIQUE**

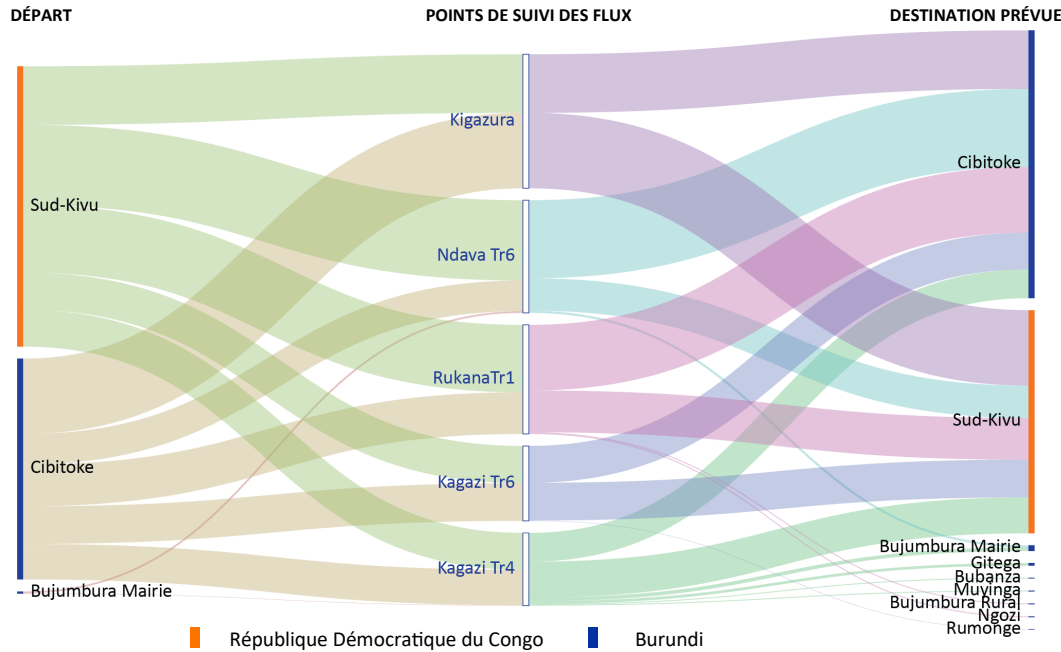


**OBSERVATIONS PAR COMMUNE DE POINT DE SUIVI PENDANT LA PÉRIODE CONSIDÉRÉE**



*Avis: Les pourcentages sont arrondis au pourcentage le plus près.*

**FLUX DE POPULATIONS**



**POINTS-CLÉS**

**Mouvements:** Des 1 135 mouvements, la plupart des voyageurs avaient entre 18 et 59 ans (95%). Tous les mouvements sortants se sont dirigés vers la République Démocratique du Congo. Environ 56 pour cent des mouvements ont été effectués en traversant à pied et 44 pour cent par le biais de la nage. Environ 1 pour cent des mouvements étaient des enfants de moins de 5 ans, et les vulnérabilités ont beaucoup diminué depuis mars en raison de la restriction des mouvements liée au COVID-19.

**Durée des mouvements:** Environ 21 pour cent des mouvements étaient de nature temporaire, d'un délai d'un jour à une semaine.

**Raisons des mouvements:** La plupart des mouvements ont été motivés par le retour à la résidence habituelle (54%), des raisons économiques (23%) ou des raisons familiales (18%). Environ 4 pour cent des mouvements étaient motivé par les mouvements saisonniers.

**Points de suivi des flux:** Environ 27 pour cent des mouvements ont été suivi par le point de suivi de Kigazura, 22 pour cent des mouvements suivis via Ndava Tr6, 22 pour cent par le point de suivi de Rukana Tr1, 15 pour cent par le point de Kagazi Tr6 et 14 pour cent par le point de Kagazi Tr4.

**RAISONS DU DÉPLACEMENT**

Raisons du déplacement	Sortant (%)	Entrant (%)	Grand Total (%)
Retour	20%	81%	54%
Raisons économiques	42%	8%	23%
Visites familiales	30%	9%	18%
Migration saisonnière	8%	1%	4%
Achat de produits de consommation	0%	1%	1%
<b>Grand Total (%)</b>	<b>44%</b>	<b>56%</b>	<b>100%</b>

**PROFIL DES VULNERABILITÉS**



1% Enfants de moins de 5 ans



<1% Personnes présentant un handicap

**MOYENS DE TRANSPORT**



56% À pied  
44% Natation

**Méthodologie:** Le suivi des flux est une composante de la DTM (Displacement Tracking Matrix, ou Matrice de Suivi des Déplacements) utilisée pour décrire les tendances des flux des individus observés. Le suivi des flux est utilisé pour les mouvements de populations internes et transfrontaliers afin de mieux informer la DTM sur la nature, le volume, la direction et les moteurs de la migration. Cet exercice est effectué au niveau des points de suivi des flux, établis de façon stratégique à la frontière avec la République Démocratique du Congo où des enquêteurs formés interviewent les personnes traversant les points de suivi des flux dans les deux sens, peu importe leur statut (migrants ou autres), par nationalité et avec des informations désagrégées par sexe et âge. Le suivi des flux renseigne la DTM sur les mouvements de populations, l'origine et les destinations prévues, les raisons du déplacement et les profils des populations.

**Limites:** Les points de suivi des flux sont stratégiquement placés afin de capturer les flux de migration les plus caractéristiques et compléter les systèmes établis par les autorités gouvernementales. Cet exercice ne vise pas à fournir une description complète de tous les mouvements dans le pays ou à travers un point spécifique, mais devrait être compris comme une manière de décrire les caractéristiques des mouvements et profils des populations au niveau des lieux visés, en se limitant aux personnes observées. La collecte de données se fait tous les jours de la semaine pendant la journée de 6h à 18h.