



International Organization for Migration (IOM)

The UN Migration Agency

**DTM**



# MATRIZ DE SEGUIMIENTO DE DESPLAZAMIENTO



Ronda Piloto  
Perfiles de sitio

Marzo 2018

[www.displacement.iom.int/bolivia](http://www.displacement.iom.int/bolivia)







# MATRIZ DE SEGUIMIENTO DE DESPLAZAMIENTO — BOLIVIA

Marzo 2018

## Contexto

Comparado al mismo periodo del año anterior, el desplazamiento interno en America Latina y el Caribe está en aumento, con un 50% más de personas desplazadas en enero y febrero 2018. Una de las causas principales han sido las inundaciones persistentes en todo el continente, afectando a más de 125.000 personas en Argentina, Colombia, Paraguay y Bolivia.<sup>1</sup>

Datos recientes de OCHA Colombia y la Unidad de Manejo de Información y Análisis (UMAIC) revelan que el desplazamiento interno está en aumento, ya que aproximadamente un 50% más de personas han sido desplazadas en enero y febrero 2018 en comparación con el mismo período de informe en 2017.

En Bolivia, de acuerdo a un reporte del Viceministerio de Defensa Civil (VIDECI), se han presentado eventos extraordinarios en exceso asociados al fenómeno climático de *la Niña*, con precipitaciones por encima de sus normales en gran parte del territorio nacional. Con la excepción de los valles del Norte que registraron un déficit, en otras parte se generaron registros por encima de los 100 mm en solo 24 horas, superando records históricos.

En el municipio de **Tupiza** (departamento de Potosí) una riada afectó a 1.000 familias, damnificando a 46 entre ellas y destruyendo 50 viviendas. Los daños se presentaron tanto en la zona urbana como rural.

Un derrumbe en el municipio de **Tiquipaya** (departamento de Cochabamba) ha dejado un saldo de 527 familias afectadas, 154 familias damnificadas, 154 viviendas destruidas y 5 personas fallecidas, mientras que en el municipio de **Vinto** en el mismo departamento un desborde resultó en 50 familias afectadas, 32 familias damnificadas y 50 viviendas destruidas.





Por otra parte, el Ministerio de Desarrollo Rural y Tierras (MDRyT) señala que 53,106 hectáreas de superficie agrícola son afectadas al 26 de febrero. Santa Cruz, Cochabamba y La Paz son los departamentos más afectados con un total de **42.400 hectáreas de producción agrícola afectadas** por las lluvias.

El reporte diario del Comité de Operaciones de Emergencias Nacional (COEN) al 12 de marzo comunicó los siguientes números:

	Número
Alerta amarilla	59 municipios
Alerta naranja	83 municipios
En emergencia	39 municipios, 4 departamentos (Potosí, Beni, Chuquisaca, Cochabamba)
En desastre	31 municipios

## Puntos principales

- En Bolivia:
  - **17.534** familias afectadas por las lluvias
  - **415** viviendas destruidas
  - **10** muertos
- **6** sitios evaluados (**521 individuos /125 familias**) por la DTM
- **3** sitios (50%) **no tienen puntos de agua operacionales** en el sitio
- **5** sitios tienen acceso al centro de salud **en el sitio**
- Principales **enfermedades:** Diarrea y Bronquitis

-  **17.534 familias afectadas**
-  **1.140 familias damnificadas**
-  **415 viviendas destruidas**
-  **10 muertos**

En respuesta a esta problemática el grupo temático de albergues del Equipo Humanitario País (EHP) en coordinación con VIDECI ha implementado de manera piloto en albergues de los municipios de Pucarani, Tiquipaya y Tupiza la Matriz de Seguimiento de Desplazamiento – DTM. La DTM es una metodología de la OIM diseñada para regularmente capturar, procesar y diseminar información que permita proveer un mejor entendimiento de los movimientos, ubicaciones, vulnerabilidades y necesidades de poblaciones desplazadas y en movimiento. En esta ronda piloto han sido evaluados 6 sitios<sup>2</sup>, incluyendo a 536 personas (135 familias).



Foto: Richi Arana / Organización Internacional para las Migraciones

<sup>1</sup> Oficina de Coordinación de Asuntos Humanitarios. América Latina y El Caribe - Panorama Humanitario: Enero - Febrero 2018

<sup>2</sup> Los sitios evaluados son: Albergue 21 Diciembre, Cohachijo, Albergue Quechisla, Albergue Cancha Molle Molle, Manzano 78, Hospital Chilimarca.



## Necesidades principales y recomendaciones



### ALBERGUE Y ARTICULOS NO ALIMENTARIOS

En cuatro de los seis sitios más del 75% de las familias está viviendo en carpas. En cuatro de los 6 sitios las familias no tienen acceso a áreas privadas. Por otra parte en el sitio de Cohachijo, hay falta de iluminación y de acceso a electricidad. Importante mencionar que se desconoce el tiempo estimado de los sitios en general, por lo que se recomienda el mejoramiento de los sitios, fortalecimiento y promoción de comités de albergues y grupos de trabajo para soluciones duraderas.



### AGUA, SANEAMIENTO E HIGIENE

Cohachijo, el Hospital Chilimarca y Manzano 78 no tienen puntos de agua operacionales en el sitio. Del total de sitios ninguno cuenta con estaciones de lavado de manos. En cuanto a letrinas funcionales se ha visto que la mayoría no cuenta con la cantidad suficiente para la cantidad de familias, asimismo estas letrinas no han sido separadas por hombres y mujeres, finalmente solo un sitio cuenta con inodoros con llaves. Solo tres de los seis sitios cuentan con acceso a productos de higiene femenina.



### ALIMENTACION Y NUTRICION

En 5 sitios no hay seguimiento de casos de malnutrición. Esto sería sobre todo importante en el Albergue Cancha Molle Molle, ya que la malnutrición es el tercer problema principal de salud en este sitio. También se observa una falta de alimentación suplementaria para madres embarazadas en los sitios evaluados, con la excepción del Albergue 21 de Diciembre. 3 de los 6 sitios cuenta con un mercado cercano.



### SALUD

Las principales enfermedades en los sitios son la diarrea (Hospital Chilimarca, Cohachijo, Albergue 21 de diciembre, Albergue Cancha Molle Molle) y la bronquitis (Albergue 21 de Diciembre, Albergue Quechisla, Albergue Cancha Molle Molle). Cinco de los cuatro sitios tienen un puesto sanitario a menos de 3 km, uno (Cohachijo) a más de 3 km.



### MEDIOS DE SUBSISTENCIA

84% de los sitios observados no tienen acceso a actividades generadoras de ingresos.



### PROTECCION

Ninguno de los 6 sitios evaluados tiene seguridad provista en el sitio.



### EDUCACION

En 3 sitios ninguna niña atiende a la escuela y en 2 sitios ningún niño atiende a la escuela, mientras que en el Hospital Chilimarca y el Albergue Quechisla más del 75% de los niños y niñas atienden a la escuela.



### COMUNICACION

Se recomienda de divulgar más información sobre el acceso a servicios y refugio/viviendas. Además, se observa que los líderes locales son la fuente de comunicación preferida para recibir información. Se recomienda fortalecer los comités de gestión de albergues puesto que en dos de los seis sitios no hay información respecto a la población.

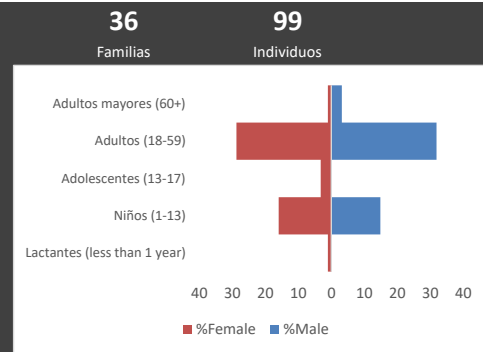


# Albergue 21 de Diciembre

Perfil de Sitio  
DTM (DISPLACEMENT TRACKING MATRIX)  
Ronda Piloto  
Fecha de recolección de datos: March 7, 2018  
Fecha de publicación: March 15, 2018

GEODATA: Potosí, Sur Chichas, Tupiza (-21.4392264839, -65.7248927839)

SSID	TUP_002
Clasificación del sitio	Centro colectivo planificado
Fecha de apertura del sitio	3 de febrero de 2018
¿Hay una agencia de manejo del sitio?	No
¿Hay comité de gestión del sitio?	Sí



## ALBERGUE Y ARTICULOS NO ALIMENTARIOS

% de familias a la interperie (sin albergue)	Ninguna
% de familias viviendo en carpas	más de 75%
% de familias viviendo en albergues improvisados	Ninguna
% de familias viviendo en edificios de materiales nobles	menos de 25%
% de familias con acceso a electricidad	más de 75%
% de familias con acceso a áreas privadas de vivienda	Ninguna



## ALIMENTACION Y NUTRICION

Acceso a alimentos (distribución, vouchers, alimentos por trabajo, etc.)	Sí, en el sitio
Acceso a un mercado cerca del sitio	No
Frecuencia de distribución de alimentos	Diaria
Hay seguimiento de casos de malnutrición en el sitio	No
Disponibilidad de alimentación suplementaria para madres embarazadas	Sí



## SALUD

Problema principal de salud	Diarrea
Segundo problema principal de salud	Bronquitis
Tercer problema principal de salud	Alergia
Acceso regular a medicinas	No
Distancia al centro de salud más cercano	En el sitio (< 3 km)
Proveedor principal de servicios de salud	Centro de salud local



## MEDIOS DE SUBSISTENCIA

Ocupación de la mayoría de desplazados	Choferes
¿Hay acceso a actividades generadoras de ingresos?	No



## COMUNICACION

Fuente de comunicación preferida para recibir información	Líderes locales
Información más urgente para la recuperación	Acceso a servicios, Distribuciones, Refugio
Mejor manera para recibir la información	Por medio de charlas y diálogos en la comunidad



## AGUA, SANEAMIENTO E HIGIENE

Ubicación de la fuente de agua principal	En el sitio (<150 metros)
Puntos de agua son operacionales	Sí
Cantidad de agua diaria promedio disponible por persona	más de 15ltr
Problema principal con el agua	Ninguno
Número de letrinas funcionales en el sitio	5
Disponibilidad de letrinas separadas para hombres y mujeres	Sí
Los inodoros tienen llaves por dentro	No
Modo de disposición de residuos	Carro basurero 2 veces por semana
Estaciones de lavado de manos	No
Las mujeres tienen acceso a productos de higiene femenina	No



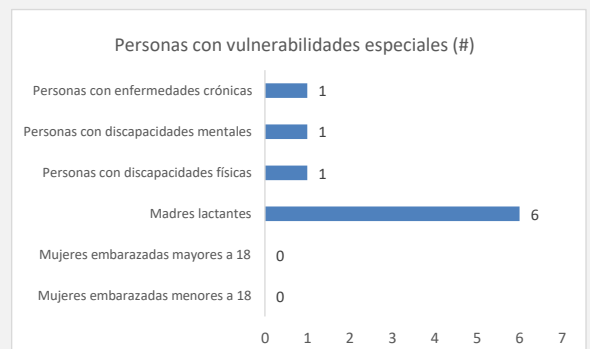
## EDUCACION

Acceso a servicios educativos formales e informales	Sí
Distancia a los servicios educativos	menos de 1km
Porcentaje de niños atendiendo a la escuela	Ninguno
Porcentaje de niñas atendiendo a la escuela	Ninguna



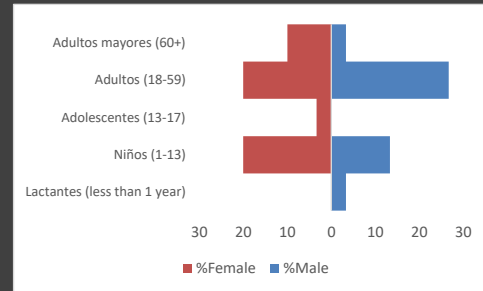
## PROTECCION

Hay seguridad provista en el sitio	No
Incidentes de seguridad mas comunes	Ninguno
Problema mas comun para recibir asistencia	Ninguno
Iluminación adecuada en la mayoría de espacios públicos	Sí, hay iluminación de manera adecuada



SSID	TIQ_001
Clasificación del sitio	Espontáneo
Fecha de apertura del sitio	8 de febrero de 2018
¿Hay una agencia de manejo del sitio?	Sí
¿Hay comité de gestión del sitio?	Sí

10 Familias  
32 Individuos



## ALBERGUE Y ARTICULOS NO ALIMENTARIOS

% de familias a la interperie (sin albergue)	Ninguna
% de familias viviendo en carpas	más de 75%
% de familias viviendo en albergues improvisados	más de 75%
% de familias viviendo en edificios de materiales nobles	Ninguna
% de familias con acceso a electricidad	menos de 75%
% de familias con acceso a áreas privadas de vivienda	Ninguna



## ALIMENTACION Y NUTRICION

Acceso a alimentos (distribución, vouchers, alimentos por trabajo, etc.)	Sí, en el sitio
Acceso a un mercado cerca del sitio	Sí
Frecuencia de distribución de alimentos	Una vez por semana
Hay seguimiento de casos de malnutrición en el sitio	No
Disponibilidad de alimentación suplementaria para madres embarazadas	No



## SALUD

Problema principal de salud	Diarrea
Segundo problema principal de salud	Bronquitis
Tercer problema principal de salud	Malnutrición
Acceso regular a medicinas	No
Distancia al centro de salud más cercano	En el sitio (< 3 km)
Proveedor principal de servicios de salud	Centro de salud local



## MEDIOS DE SUBSISTENCIA

Ocupación de la mayoría de desplazados	Artesanos, costura y comercio minorista
¿Hay acceso a actividades generadoras de ingresos?	No



## COMUNICACION

Fuente de comunicación preferida para recibir información	Líderes locales, Familiares/amigos, Autoridades Radio/Televisión, Teléfono celular, Gestores del sitio
Información más urgente para la recuperación	Solución al problema de vivienda
Mejor manera para recibir la información	Mediante las autoridades



## AGUA, SANEAMIENTO E HIGIENE

Ubicación de la fuente de agua principal	En el sitio (<150 metros)
Puntos de agua son operacionales	Sí
Cantidad de agua diaria promedio disponible por persona	10 a 15ltr
Problema principal con el agua	Ninguno
Número de letrinas funcionales en el sitio	2
Disponibilidad de letrinas separadas para hombres y mujeres	No
Los inodoros tienen llaves por dentro	No
Modo de disposición de residuos	Recojo camión 2 veces
Estaciones de lavado de manos	No
Las mujeres tienen acceso a productos de higiene femenina	Sí



## EDUCACION

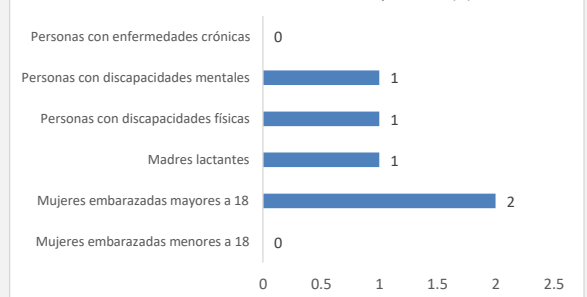
Acceso a servicios educativos formales e informales	Sí
Distancia a los servicios educativos	menos de 1km
Porcentaje de niños atendiendo a la escuela	menos de 75%
Porcentaje de niñas atendiendo a la escuela	menos de 75%



## PROTECCION

Hay seguridad provista en el sitio	No
Incidentes de seguridad mas comunes	Robos La asistencia brindada no responde a las necesidades
Problema mas comun para recibir asistencia	
Iluminación adecuada en la mayoría de espacios públicos	Sí, hay iluminación de manera adecuada

Personas con vulnerabilidades especiales (#)





Bolivia

# Albergue Quechisla

Perfil de Sitio

DTM (DISPLACEMENT TRACKING MATRIX)

Ronda Piloto

March 7, 2018

Fecha de recolección de datos:

Fecha de publicación:

March 15, 2018

GEODATA:

Potosí, Sur Chichas, Tupiza (-21.4378135046, -65.7238763943)

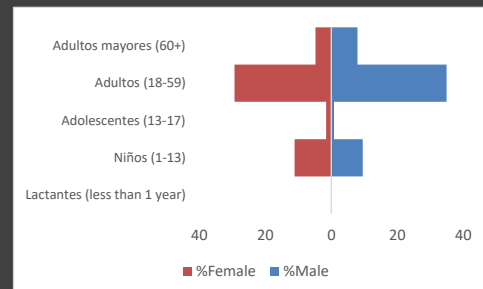
SSID	TUP_001
Clasificación del sitio	Centro colectivo planificado
Fecha de apertura del sitio	3 de febrero de 2018
¿Hay una agencia de manejo del sitio?	Sí
¿Hay comité de gestión del sitio?	Sí

30

Familias

132

Individuos



## ALBERGUE Y ARTICULOS NO ALIMENTARIOS

% de familias a la interperie (sin albergue)	Ninguna
% de familias viviendo en carpas	más de 75%
% de familias viviendo en albergues improvisados	Ninguna
% de familias viviendo en edificios de materiales nobles	Ninguna
% de familias con acceso a electricidad	más de 75%
% de familias con acceso a áreas privadas de vivienda	Ninguna



## ALIMENTACION Y NUTRICION

Acceso a alimentos (distribución, vouchers, alimentos por trabajo, etc.)	Sí, en el sitio
Acceso a un mercado cerca del sitio	No
Frecuencia de distribución de alimentos	Dos veces por semana
Hay seguimiento de casos de malnutrición en el sitio	No
Disponibilidad de alimentación suplementaria para madres embarazadas	No



## SALUD

Problema principal de salud	Bronquitis
Segundo problema principal de salud	Diarrea
Tercer problema principal de salud	Enfermedades dérmicas
Acceso regular a medicinas	No
Distancia al centro de salud más cercano	En el sitio (< 3 km)
Proveedor principal de servicios de salud	Gobierno



## MEDIOS DE SUBSISTENCIA

Ocupación de la mayoría de desplazados	Comercio minorista
¿Hay acceso a actividades generadoras de ingresos?	No



## COMUNICACION

Fuente de comunicación preferida para recibir información	Líderes locales
Información más urgente para la recuperación	Situación en el lugar de origen
Mejor manera para recibir la información	Por medio de charlas y diálogos en la comunidad



## AGUA, SANEAMIENTO E HIGIENE

Ubicación de la fuente de agua principal	En el sitio (<150 metros)
Puntos de agua son operacionales	Sí
Cantidad de agua diaria promedio disponible por persona	5 a 10ltr
Problema principal con el agua	Sólidos suspendidos
Número de letrinas funcionales en el sitio	4
Disponibilidad de letrinas separadas para hombres y mujeres	Sí
Los inodoros tienen llaves por dentro	Sí
Modo de disposición de residuos	Contenedores
Estaciones de lavado de manos	No
Las mujeres tienen acceso a productos de higiene femenina	No



## EDUCACION

Acceso a servicios educativos formales e informales	Sí
Distancia a los servicios educativos	menos de 1km
Porcentaje de niños atendiendo a la escuela	más de 75%
Porcentaje de niñas atendiendo a la escuela	más de 75%



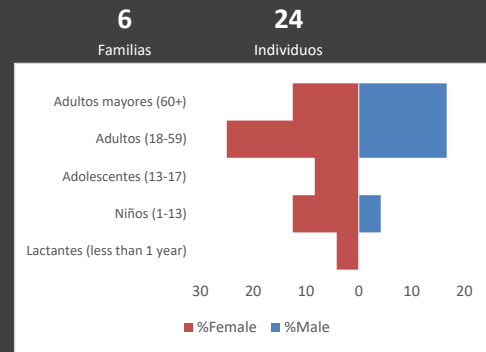
## PROTECCION

Hay seguridad provista en el sitio	No
Incidentes de seguridad mas comunes	Ninguno
Problema mas comun para recibir asistencia	Insuficiente asistencia para todos los beneficiarios
Iluminación adecuada en la mayoría de espacios públicos	Sí, hay iluminación de manera adecuada

Personas con vulnerabilidades especiales (#)



SSID	PUC_001
Clasificación del sitio	Espontáneo
Fecha de apertura del sitio	11 de febrero de 2018
¿Hay una agencia de manejo del sitio?	Sí
¿Hay comité de gestión del sitio?	No



## ALBERGUE Y ARTICULOS NO ALIMENTARIOS

% de familias a la interperie (sin albergue)	Ninguna
% de familias viviendo en carpas	más de 75%
% de familias viviendo en albergues improvisados	Ninguna
% de familias viviendo en edificios de materiales nobles	Ninguna
% de familias con acceso a electricidad	menos de 25%
% de familias con acceso a áreas privadas de vivienda	Ninguna



## ALIMENTACION Y NUTRICION

Acceso a alimentos (distribución, vouchers, alimentos por trabajo, etc.)	Sí, en el sitio
Acceso a un mercado cerca del sitio	Sí
Frecuencia de distribución de alimentos	Una vez por mes
Hay seguimiento de casos de malnutrición en el sitio	Sí
Disponibilidad de alimentación suplementaria para madres embarazadas	No



## SALUD

Problema principal de salud	Resfríos
Segundo problema principal de salud	Diarrea
Tercer problema principal de salud	Enfermedades dérmicas
Acceso regular a medicinas	No
Distancia al centro de salud más cercano	Fuera del sitio (> 3 km)
Proveedor principal de servicios de salud	Centro de salud local



## MEDIOS DE SUBSISTENCIA

Ocupación de la mayoría de desplazados	Agricultura
¿Hay acceso a actividades generadoras de ingresos?	Sí



## COMUNICACION

Fuente de comunicación preferida para recibir información	Autoridades
Información más urgente para la recuperación	Acceso a servicios, Refugio
Mejor manera para recibir la información	Por medio de charlas y diálogos en la comunidad



## AGUA, SANEAMIENTO E HIGIENE

Ubicación de la fuente de agua principal	En el sitio (<150 metros)
Puntos de agua son operacionales	No
Cantidad de agua diaria promedio disponible por persona	más de 15ltr
Problema principal con el agua	Ninguno
Número de letrinas funcionales en el sitio	0
Disponibilidad de letrinas separadas para hombres y mujeres	No
Los inodoros tienen llaves por dentro	No
Modo de disposición de residuos	No hay sist. de disp. de residuos
Estaciones de lavado de manos	No
Las mujeres tienen acceso a productos de higiene femenina	Sí



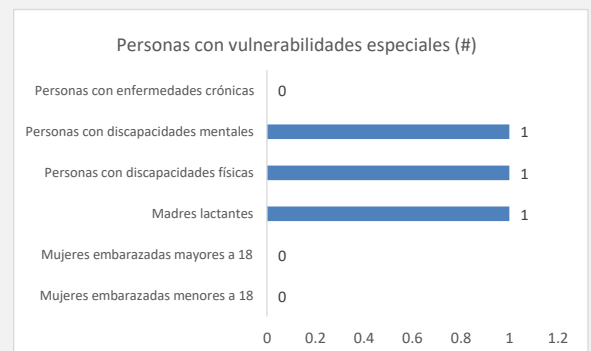
## EDUCACION

Acceso a servicios educativos formales e informales	Sí
Distancia a los servicios educativos	entre 1km y 2km
Porcentaje de niños atendiendo a la escuela	más de 75%
Porcentaje de niñas atendiendo a la escuela	Ninguna



## PROTECCION

Hay seguridad provista en el sitio	No
Incidentes de seguridad mas comunes	Ninguno
Problema mas comun para recibir asistencia	Peleas entre beneficiarios en los puntos de distribución
Iluminación adecuada en la mayoría de espacios públicos	No hay iluminación







Bolivia

# Hospital Chilimarca

Perfil de Sitio  
DTM (DISPLACEMENT TRACKING MATRIX)

Ronda Piloto

March 9, 2018

Fecha de recolección de datos:

Fecha de publicación:

March 15, 2018

GEODATA: Cochabamba, Quillacollo, Tiqipaya (-17.3280243, -66.196981)

25

Familias

84

Individuos

SSID	TIQ_003
Clasificación del sitio	Reasentamiento
Fecha de apertura del sitio	26 de febrero de 2018
¿Hay una agencia de manejo del sitio?	No
¿Hay comité de gestión del sitio?	No



## ALBERGUE Y ARTICULOS NO ALIMENTARIOS

% de familias a la interperie (sin albergue)	Ninguna
% de familias viviendo en carpas	Ninguna
% de familias viviendo en albergues improvisados	Ninguna
% de familias viviendo en edificios de materiales nobles	menos de 75%
% de familias con acceso a electricidad	menos de 25%
% de familias con acceso a áreas privadas de vivienda	menos de 75%



## ALIMENTACION Y NUTRICION

Acceso a alimentos (distribución, vouchers, alimentos por trabajo, etc.)	Si, fuera del sitio
Acceso a un mercado cerca del sitio	Si
Frecuencia de distribución de alimentos	Dos veces por semana
Hay seguimiento de casos de malnutrición en el sitio	No
Disponibilidad de alimentación suplementaria para madres embarazadas	No



## SALUD

Problema principal de salud	Diarrea
Segundo problema principal de salud	Enfermedades dérmicas
Tercer problema principal de salud	Ninguno
Acceso regular a medicinas	No
Distancia al centro de salud más cercano	En el sitio (< 3 km)
Proveedor principal de servicios de salud	Desconocido



## MEDIOS DE SUBSISTENCIA

Ocupación de la mayoría de desplazados	Trabajador diario
¿Hay acceso a actividades generadoras de ingresos?	No



## COMUNICACION

Fuente de comunicación preferida para recibir información	Líderes locales
Información más urgente para la recuperación	Acceso a servicios, Distribuciones, Refugio
Mejor manera para recibir la información	Por medio de charlas y diálogos en la comunidad; Redes Sociales como Facebook.



## AGUA, SANEAMIENTO E HIGIENE

Ubicación de la fuente de agua principal	Desconocido
Puntos de agua son operacionales	No
Cantidad de agua diaria promedio disponible por persona	menos de 5ltr
Problema principal con el agua	Solidos suspendidos
Número de letrinas funcionales en el sitio	1
Disponibilidad de letrinas separadas para hombres y mujeres	No
Los inodoros tienen llaves por dentro	No
Modo de disposición de residuos	No hay sist. de disp. de residuos
Estaciones de lavado de manos	No
Las mujeres tienen acceso a productos de higiene femenina	Si



## EDUCACION

Acceso a servicios educativos formales e informales	Si
Distancia a los servicios educativos	entre 1km y 2km
Porcentaje de niños atendiendo a la escuela	más de 75%
Porcentaje de niñas atendiendo a la escuela	más de 75%



## PROTECCION

Hay seguridad provista en el sitio	No
Incidentes de seguridad mas comunes	Robos La asistencia brindada no responde a las necesidades
Problema mas comun para recibir asistencia	
Iluminación adecuada en la mayoría de espacios públicos	Si, hay iluminación pero insuficiente

Personas con vulnerabilidades especiales (#)

Personas con enfermedades crónicas	0
Personas con discapacidades mentales	0
Personas con discapacidades físicas	0
Madres lactantes	0
Mujeres embarazadas mayores a 18	0
Mujeres embarazadas menores a 18	0





Bolivia

# Manzano 78

Perfil de Sitio  
DTM (DISPLACEMENT TRACKING MATRIX)

Ronda Piloto

Fecha de recolección de datos:

March 9, 2018

Fecha de publicación:

March 15, 2018

GEODATA:

Cochabamba, Quillacollo, Tiquipaya (-17.3449191, -66.1974658)

28

Familias

182

Individuos

SSID	TIQ_002
Clasificación del sitio	Reasentamiento
Fecha de apertura del sitio	20 de febrero de 2018
¿Hay una agencia de manejo del sitio?	Sí
¿Hay comité de gestión del sitio?	Sí



## ALBERGUE Y ARTICULOS NO ALIMENTARIOS

% de familias a la interperie (sin albergue)	Ninguna
% de familias viviendo en carpas	menos de 50%
% de familias viviendo en albergues improvisados	menos de 50%
% de familias viviendo en edificios de materiales nobles	Ninguna
% de familias con acceso a electricidad	más de 75%
% de familias con acceso a áreas privadas de vivienda	menos de 50%



## ALIMENTACION Y NUTRICION

Acceso a alimentos (distribución, vouchers, alimentos por trabajo, etc.)	Sí, en el sitio
Acceso a un mercado cerca del sitio	No
Frecuencia de distribución de alimentos	Nunca
Hay seguimiento de casos de malnutrición en el sitio	No
Disponibilidad de alimentación suplementaria para madres embarazadas	No



## SALUD

Problema principal de salud	Ninguno
Segundo problema principal de salud	Ninguno
Tercer problema principal de salud	Ninguno
Acceso regular a medicinas	No
Distancia al centro de salud más cercano	En el sitio (< 3 km)
Proveedor principal de servicios de salud	Centro de salud local



## MEDIOS DE SUBSISTENCIA

Ocupación de la mayoría de desplazados	Comerciantes, albañiles y prestamistas
¿Hay acceso a actividades generadoras de ingresos?	No



## COMUNICACION

Fuente de comunicación preferida para recibir información	Líderes locales
Información más urgente para la recuperación	Acceso a servicios
Mejor manera para recibir la información	Por medio de charlas y diálogos en la comunidad



## AGUA, SANEAMIENTO E HIGIENE

Ubicación de la fuente de agua principal	Fuera del sitio
Puntos de agua son operacionales	No
Cantidad de agua diaria promedio disponible por persona	más de 15ltr
Problema principal con el agua	Ninguno
Número de letrinas funcionales en el sitio	28
Disponibilidad de letrinas separadas para hombres y mujeres	No
Los inodoros tienen llaves por dentro	No
Modo de disposición de residuos	No hay sist. de disp. de residuos
Estaciones de lavado de manos	No
Las mujeres tienen acceso a productos de higiene femenina	No



## EDUCACION

Acceso a servicios educativos formales e informales	Sí
Distancia a los servicios educativos	menos de 1km
Porcentaje de niños atendiendo a la escuela	Ninguno
Porcentaje de niñas atendiendo a la escuela	Ninguna



## PROTECCION

Hay seguridad provista en el sitio	No
Incidentes de seguridad mas comunes	Ninguno La asistencia brindada no responde a las necesidades
Problema mas comun para recibir asistencia	
Iluminación adecuada en la mayoría de espacios públicos	Sí, hay iluminación de manera adecuada

Personas con vulnerabilidades especiales (#)

