

Монгол Улсын Засгийн газар COVID-19-ийн халдвар тархахаас урьдчилан сэргийлэх арга хэмжээг эртнээс эрчимтэй авч эхэлсэн. Боловсролын байгууллагуудын үйл ажиллагааг 1-р сарын 27-ноос эхлэн албан ёсоор зогсоож, коронавирусын халдвар илэрсэн улсууд руу зорчих аялалын хориг тавьсан төдийгүй 2-р сарын 13-нд Монгол улс онцгой байдлын өндөржүүлсэн бэлэн байдалд шилжсэн. Мөн 2020 оны 2-р сарын 24-26-ний өдрүүдэд тохиосон Сар шинийн баярын үеэр коронавирусын халдвар гарах болзошгүй байдлаас урьдчилан сэргийлэх зорилгоор Улсын Онцгой Комиссоос хот хоорондын зорчих хөдөлгөөнийг хориглох шийдвэр гаргасан. Нийслэл Улаанбаатар хот хүн амын төвлөрөл ихтэй, Монгол улсын нийт хүн амын тэн хагас нь оршин суудаг. Үүгээр зогсохгүй, Улаанбаатар хотоор дамжин зорчих хөдөлгөөн их тул коронавирусын халдварыг улс даяар тараах эрсдлийн хамгийн том хүчин зүйлсийн нэг болж байна. Эрсдлийн бэлэн байдлыг цаг ямагт хангаж, коронавирус илэрсэн үед авах арга хэмжээг чанаржуулахын тулд, иргэдийн орж, гарах урсгалын талаарх бүртгэл мэдээллийг сайжруулах ажлыг Нийслэлийн Засаг Даргын Тамгын Газар (НЗДТГ), Олон Улсын Шилжилт Хөдөлгөөний Байгууллага (ОУШХБ)-ын Монгол дахь салбарын техник туслалцаатайгаар хэрэгжүүлж байна. НЗДТГ болон ОУШХБ-ын хамтын ажиллагааны дагуу мэдээлэл цуглуулах ажилд 400 гаруй эмнэлгийн болон боловсролын салбарын ажилтныг дайчлан хамруулж, ДТМ аргачлалд сурган, хэрэгцээт зөвлөмж, техникийн туслалцаагаар ханган ажиллаж байна. Хот хоорондын хөдөлгөөн хязгаарлалттай үед буюу 2-р сарын 27-ны 08 цагаас 3-р сарын 3-ны 06 цаг хүртэл урсгал хөдөлгөөнийг хянах ажлын туршилтын үе хийгдэж, үүнээс хойш 6-р сарын 1-ний өдрийг хүртэл үргэлжилнэ. Нийслэлийн ойролцоох 6 (Эмээлт, Баруунтуруун, Гүнт, Өлзийт, Морин, Налайх) шалган нэвтрүүлэх товчоод дээр тээврийн хэрэгслийн төрөл, зорчигчдын тоо, хүйс, зорчин явж буй чиглэлийн талаарх мэдээллийг 24 цагийн турш иргэдээс авч байна. Хэдийгээр ДТМ аргачлалыг нийслэл хотод анх удаа ашиглаж байгаа боловч дэлхийн 80 гаруй улсад онц байдлын үед ашигладаг ба зөвхөн 2018 онд л гэхэд 40 сая гаруй хүнийг хамруулжээ. Мөн 2018 онд Өмнөд Судан улсад Эбола вирус тархах үеэр иргэдийн хөдөлгөөнийг тандах зорилгоор ДТМ аргачлалыг амжилттай хэрэгжүүлсэн байна. Монгол улсын хувьд Онцгой Байдлын Ерөнхий Газар, ОУШХБ хамтран 2018 оноос хойш 21 аймаг, 330 сумд дахь иргэдийн хөдөлгөөнийг баримжаалан тандаж байгалийн гамшиг, тэр дундаа зудын нөхцөл үүссэн үед ажиллах бэлтгэл ажлыг хангах зорилгоор уг аргачлалыг хэрэглэж ирсэн.

ТОЙМ ТОО

3,285,765

Хөдөлгөөний нэмэгдсэн дүн ДТМ (УХЦ)
урсгал хянасан хөдөлгөөний цэгээр хянасан.

38,173 ↓

Сүүлийн 24 цагт
бүртгэгдсэн хөдөлгөөн

13,110 (X)

41,717 (Ч)

Зорчих хөдөлгөөн хориотой (X) болон
чөлөөтэй (Ч) үеийн өдрийн дундаж хөдөлгөөн

ХҮН АМ ЗҮЙ

XX% - Нийт
XX% - Сүүлийн 24 цагт



ЭРЭГТЭЙ

52%

50%



ЭМЭГТЭЙ

31%

31%



ХҮҮ

9%

11%

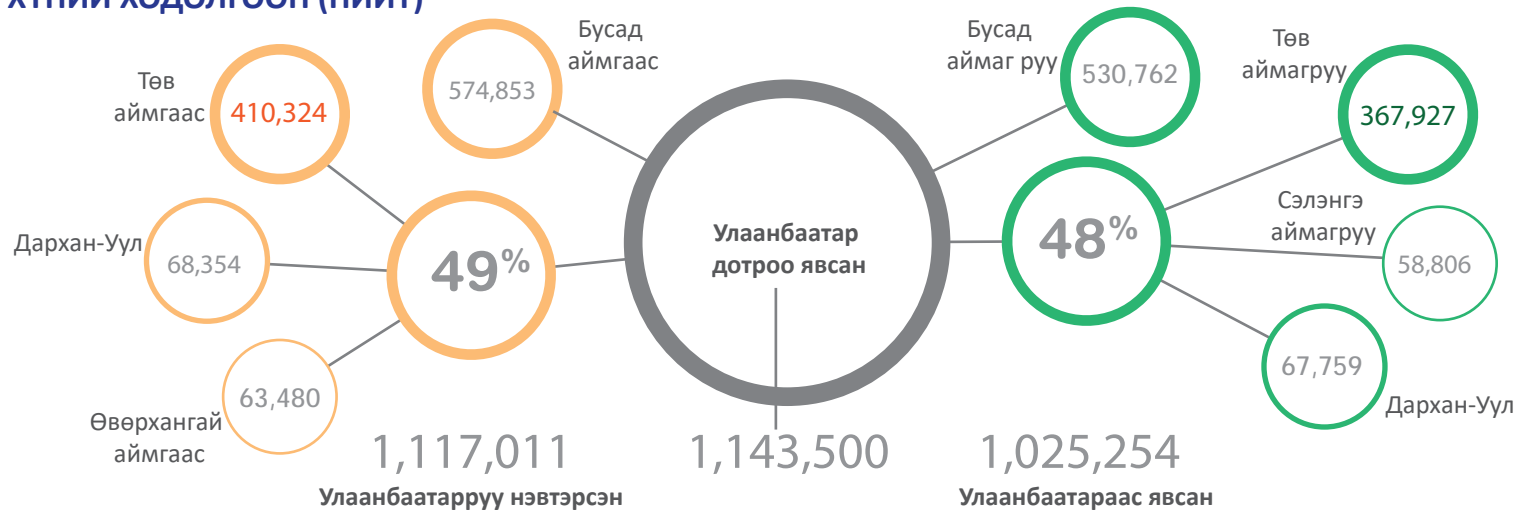


ОХИН

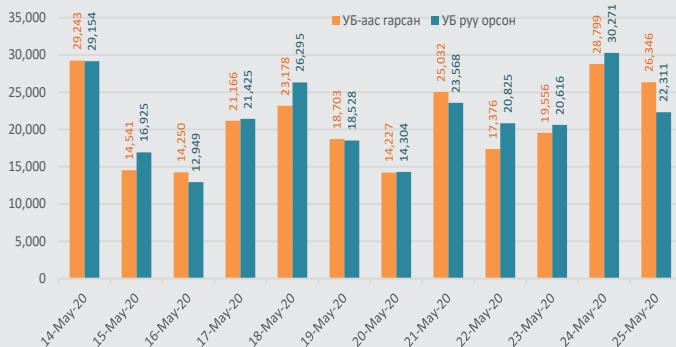
7%

7%

ХҮНИЙ ХӨДӨЛГӨӨН (НИЙТ)



ХӨДӨЛГӨӨНИЙ ЧИГЛЭЛ

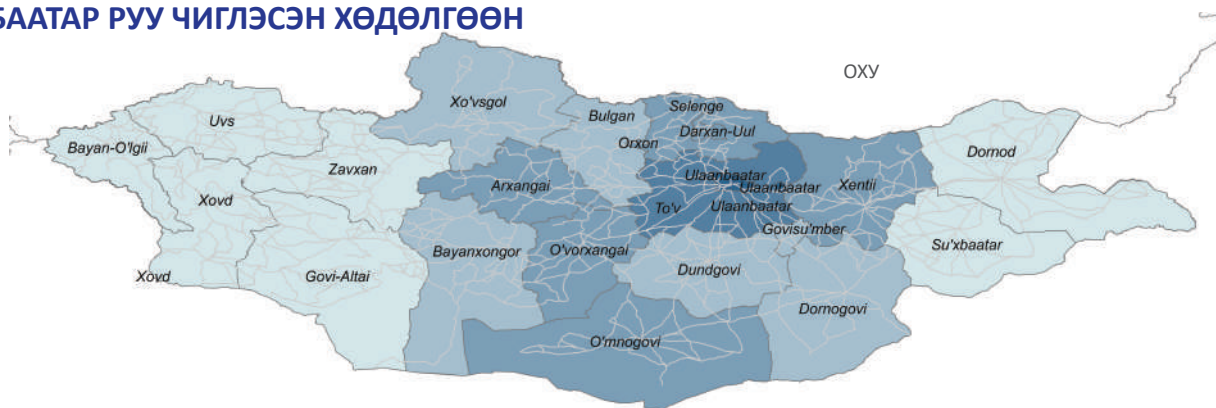


ТОВЧООД ДЭЭРХ ХӨДӨЛГӨӨНИЙ УРСГАЛ

Товчоо	НИЙТ			2020-5-25		
	НИЙТ	Орсон	Гарсан	НИЙТ	Орсон	Гарсан
Баруунтуруун	402,017	191,320	210,697	0	0	0
Өлзийт	468,914	248,033	220,881	4,768	2,356	2,412
Налайх	984,127	490,393	493,734	15,548	7,297	8,251
Морин	794,287	397,156	397,131	5,514	2,827	2,687
Эмээлт	1,183,683	634,678	549,005	12,264	4,599	7,665
Гүнт	595,177	298,485	296,692	10,563	5,232	5,331
НИЙТ	4,428,205	2,260,065	2,168,140	48,657	22,311	26,346




УЛААНБААТАР РУУ ЧИГЛЭСЭН ХӨДӨЛГӨӨН

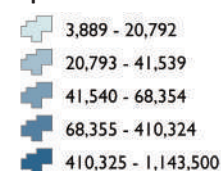


Legend

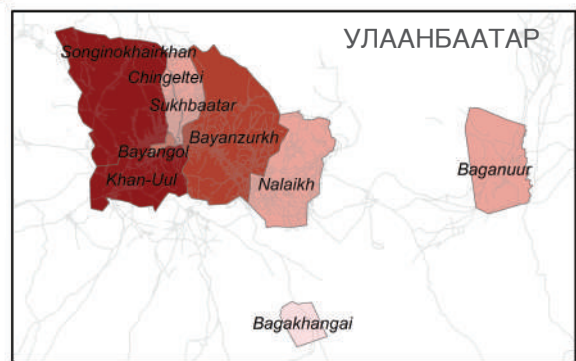
УБ-т очих дүүрэг



Гарсан аймаг



Улсын хил
Гол зам



Энэхүү зураглалд ашигласан хил, хязгаар, нэр, нэршил нь албан ёсоор хүлээн зөвшөөрөгдсөнийг илтгэхгүй болно

ХҮН АМ ЗҮЙ

XX% - Нийт

XX% - Сүүлийн 24 цагт



ЭРЭГТЭЙ

52%

51%



ЭМЭГТЭЙ

32%

31%



ХҮҮ

9%

11%



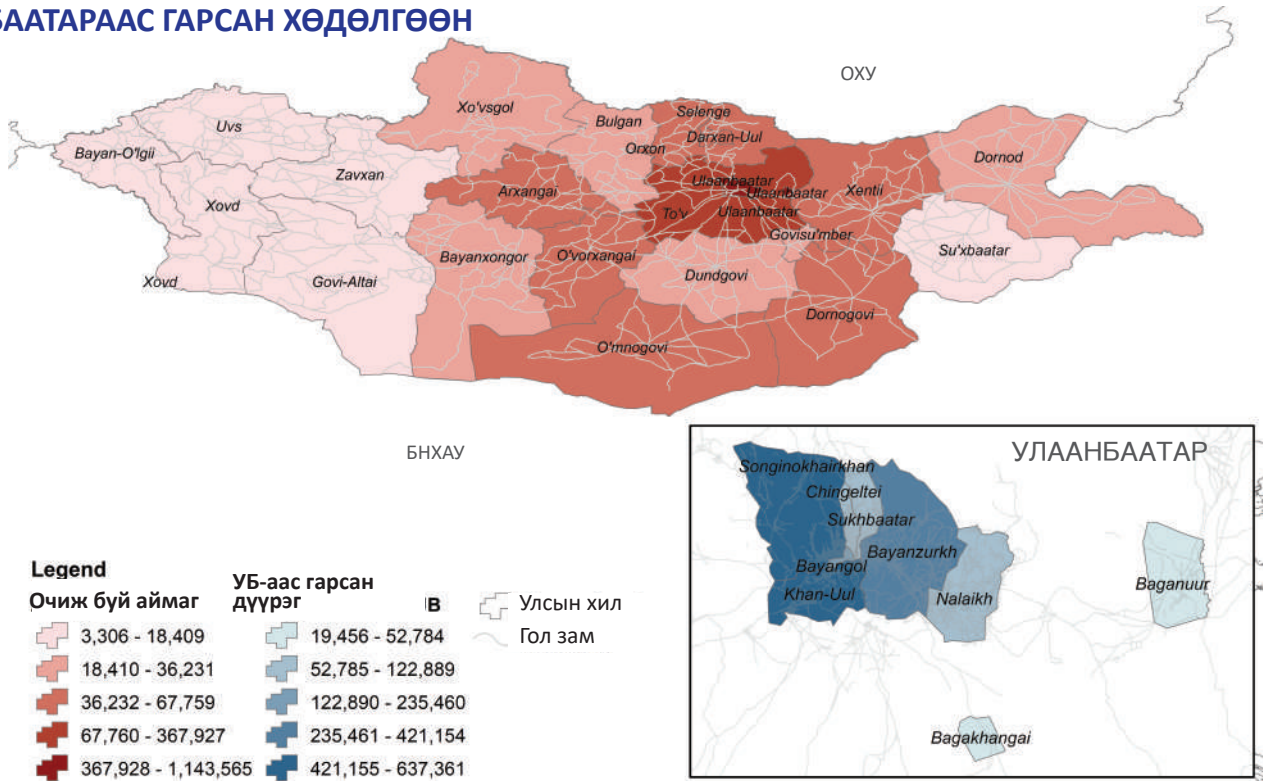
ОХИН

7%

7%

Улаанбаатарт очсон дүүрэг	?	Багахангай	Багануур	Баянгол	Баянзүрх	Чингэлтэй	Хан-Уул	Налайх	Сонгинохайрхан	Сүхбаатар	НИЙТ
Улаанбаатар	6,579	18,336	48,693	66,843	134,488	55,481	378,066	64,402	325,110	45,502	1,143,500
Архангай	262	34	82	9,217	11,567	3,938	5,885	248	20,546	3,139	54,918
Баянхонгор	144	25	74	3,511	5,544	1,714	2,846	213	11,101	1,807	26,979
Баян-Өлгий	23	5	1	468	832	172	185	51	1,862	290	3,889
Булган	257	27	83	7,287	9,690	3,003	5,222	128	13,329	2,513	41,539
Дархан-Уул	335	67	186	10,302	12,437	3,348	7,361	429	29,692	4,197	68,354
Дорнод	141	37	23	2,099	10,691	1,326	2,361	162	2,171	1,781	20,792
Дорноговь	419	69	169	7,363	16,000	2,167	5,089	693	4,758	3,183	39,910
Дундговь	269	22	118	5,360	13,242	2,186	7,004	241	6,916	2,786	38,144
Говь-Алтай	51	30	39	1,298	2,389	627	1,144	51	5,211	645	11,485
Говьсүмбэр	347	32	174	4,038	14,488	1,162	2,811	599	2,525	1,860	28,036
Хэнтий	321	56	56	4,858	30,396	2,784	4,584	634	4,668	3,779	52,136
Хөвд	18	2	20	1,181	2,043	474	1,130	58	5,819	410	11,155
Хөвсгөл	143	35	117	4,435	6,522	1,920	3,124	176	11,644	1,960	30,076
Орхон	248	7	142	9,721	10,605	2,389	6,841	274	15,660	3,093	48,980
Сэлэнгэ	239	46	247	14,734	14,497	4,439	7,462	459	16,587	4,490	63,200
Сүхбаатар	114	44	74	1,581	10,012	960	1,548	228	1,526	1,343	17,430
Төв	2,346	378	1,559	60,216	89,075	27,629	71,502	14,166	114,285	29,168	410,324
Өмнөговь	241	11	198	6,816	12,738	2,313	12,749	304	10,623	3,058	49,051
Өвөрхангай	326	65	146	8,799	12,847	3,557	8,169	323	25,690	3,558	63,480
Завхан	89	50	29	2,762	4,754	1,061	2,035	90	6,616	1,278	18,764
Увс	40	11	27	1,390	2,698	608	1,227	110	5,622	552	12,285
?	98	30	480	677	1,556	220	972	420	1,241	390	6,084
НИЙТ	13,050	19,419	52,737	234,956	429,111	123,478	539,317	84,459	643,202	120,782	2,260,511

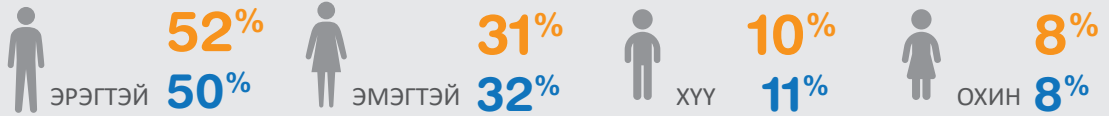
УЛААНБААТАРААС ГАРСАН ХӨДӨЛГӨӨН



Энэхүү зураглалд ашигласан хил, хязгаар, нэр, нэршил нь албан ёсоор хүлээн зөвшөөрөгдсөнийг илтгэхгүй болно

ХҮН АМ ЗҮЙ

XX% - Нийт
XX% - Сүүлийн 24 цаг



Улаанбаатараас гарсан дүүрэг	?	Багахангай	Баянзүрх	Багануур	Баянгол	Чингэлтэй	Хан-Уул	Налайх	Сонгинохайрхан	Сүхбаатар	НИЙТ
Арханагй	421	50	9,486	93	6,857	3,146	4,725	256	17,350	2,930	45,314
Баянхонгор	123	27	4,157	96	3,119	1,380	2,548	138	9,951	1,589	23,128
Баян-Өлгий	4	-	806	-	513	170	198	29	1,390	196	3,306
Булган	321	3	7,720	68	5,830	2,437	4,285	91	11,999	2,194	34,948
Дархан-Уул	255	45	10,789	202	8,996	3,285	6,655	477	32,667	4,388	67,759
Дорнод	166	33	12,426	56	2,202	1,282	2,406	419	1,975	1,699	22,664
Дорноговь	419	33	18,205	282	7,427	2,518	5,741	616	4,765	2,926	42,932
Дундговь	155	23	12,645	157	4,572	1,896	6,845	200	6,950	2,788	36,231
Говь-Алтай	40	13	1,858	66	1,046	521	1,034	89	5,089	585	10,341
Говьсүмбэр	249	44	13,866	161	3,518	1,172	2,681	566	2,481	1,560	26,298
Хэнтий	341	67	30,926	81	4,659	2,589	4,341	866	4,037	3,687	51,594
Ховд	31	5	1,821	19	1,031	349	942	76	4,572	470	9,316
Хөвсгөл	106	11	5,074	43	3,369	1,456	2,640	105	10,300	1,615	24,719
Орхон	209	16	8,694	180	8,303	2,273	6,040	246	16,056	2,706	44,723
Сэлэнгэ	191	41	12,492	259	13,313	4,031	6,613	525	17,235	4,106	58,806
Сүхбаатар	148	29	10,785	82	1,493	888	1,599	264	1,530	1,591	18,409
Төв	2,013	285	82,668	1,639	51,831	24,933	63,991	12,657	101,691	26,219	367,927
Өмнөговь	125	37	13,246	232	6,749	2,842	13,017	331	11,105	3,762	51,446
Увс	65	10	2,064	33	1,249	552	1,140	79	4,311	643	10,146
Өвөрхангай	294	59	9,706	152	7,468	2,815	6,604	226	21,471	3,068	51,863
Завхан	77	17	3,830	29	2,293	922	1,754	115	6,558	961	16,556
?	359	33	1,478	107	664	310	1,293	585	1,556	443	6,828
НИЙТ	6,112	881	274,742	4,037	146,502	61,767	147,092	18,956	295,039	70,126	1,025,254