

Монгол Улсын Засгийн газар COVID-19-ийн халдвар тархахаас урьдчилан сэргийлэх арга хэмжээг эртнээс эрчимтэй авч эхэлсэн. Боловсролын байгууллагуудын үйл ажиллагааг 1-р сарын 27-ноос эхлэн албан ёсоор зогсоож, коронавирусын халдвар илэрсэн улсууд руу зорчих аялалын хориг тавьсан төдийгүй 2-р сарын 13-нд Монгол улс онцгой байдлын өндөржүүлсэн бэлэн байдалд шилжсэн. Мөн 2020 оны 2-р сарын 24-26-ний өдрүүдэд тохиосон Сар шинийн баярын үеэр коронавирусын халдвар гарах болзошгүй байдлаас урьдчилан сэргийлэх зорилгоор Улсын Онцгой Комиссоос хот хоорондын зорчих хөдөлгөөнийг хориглох шийдвэр гаргасан. Нийслэл Улаанбаатар хот хүн амын төвлөрөл ихтэй, Монгол улсын нийт хүн амын тэн хагас нь оршин суудаг. Үүгээр зогсохгүй, Улаанбаатар хотоор дамжин зорчих хөдөлгөөн их тул коронавирусын халдварыг улс даяар тараах эрсдлийн хамгийн том хүчин зүйлсийн нэг болж байна. Эрсдлийн бэлэн байдлыг цаг ямагт хангаж, коронавирус илэрсэн үед авах арга хэмжээг чанаржуулахын тулд, иргэдийн орж, гарах урсгалын талаарх бүртгэл мэдээллийг сайжруулах ажлыг Нийслэлийн Засаг Даргын Тамгын Газар (НЗДТГ), Олон Улсын Шилжилт Хөдөлгөөний Байгууллага (ОУШХБ)-ын Монгол дахь салбарын техник туслалцаатайгаар хэрэгжүүлж байна. НЗДТГ болон ОУШХБ-ын хамтын ажиллагааны дагуу мэдээлэл цуглуулах ажилд 400 гаруй эмнэлгийн болон боловсролын салбарын ажилтныг дайчлан хамруулж, ДТМ аргачлалд сурган, хэрэгцээт зөвлөмж, техникийн туслалцаагаар ханган ажиллаж байна. Хот хоорондын хөдөлгөөн хязгаарлалттай үед буюу 2-р сарын 27-ны 08 цагаас 3-р сарын 3-ны 06 цаг хүртэл урсгал хөдөлгөөнийг хянах ажлын туршилтын үе хийгдэж, үүнээс хойш 6-р сарын 1-ний өдрийг хүртэл үргэлжилнэ. Нийслэлийн ойролцоох 6 (**Эмээлт, Баруунтуруун, Гүнт, Өлзийт, Морин, Налайх**) шалган нэвтрүүлэх товчоод дээр тээврийн хэрэгслийн төрөл, зорчигчдын тоо, хүйс, зорчин явж буй чиглэлийн талаарх мэдээллийг 24 цагийн турш иргэдээс авч байна. Хэдийгээр ДТМ аргачлалыг нийслэл хотод анх удаа ашиглаж байгаа боловч дэлхийн 80 гаруй улсад онц байдлын үед ашигладаг ба зөвхөн 2018 онд л гэхэд 40 сая гаруй хүнийг хамруулжээ. Мөн 2018 онд Өмнөд Судан улсад Эбола вирус тархах үеэр иргэдийн хөдөлгөөнийг тандах зорилгоор ДТМ аргачлалыг амжилттай хэрэгжүүлсэн байна. Монгол улсын хувьд Онцгой Байдлын Ерөнхий Газар, ОУШХБ хамтран 2018 оноос хойш 21 аймаг, 330 сумд дахь иргэдийн хөдөлгөөнийг баримжаалан тандаж байгалийн гамшиг, тэр дундаа зудын нөхцөл үүссэн үед ажиллах бэлтгэл ажлыг хангах зорилгоор уг аргачлалыг хэрэглэж ирсэн.

ТОЙМ ТОО

3,047,179

Хөдөлгөөний нэмэгдсэн дүн ДТМ (УХЦ) урсгал хянасан хөдөлгөөний цэгээр хянасан.

37,629 ↑

Сүүлийн 24 цагт бүртгэгдсэн хөдөлгөөн

13,110 (X)

42,527 (Ч)

Зорчих хөдөлгөөн хориотой (X) болон чөлөөтэй (Ч) үеийн өдрийн дундаж хөдөлгөөн

ХҮН АМ ЗҮЙ

XX% - Нийт

XX% - Сүүлийн 24 цагт



ЭРЭГТЭЙ

52%

53%



ЭМЭГТЭЙ

31%

31%



ХҮҮ

9%

9%

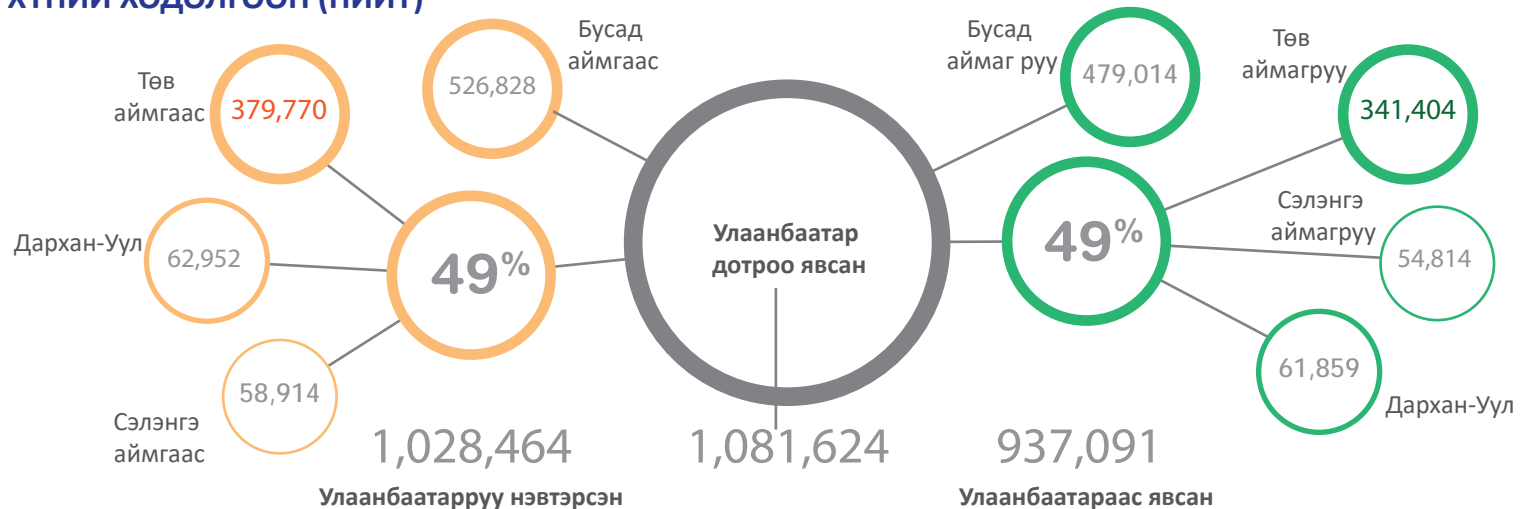


ОХИН

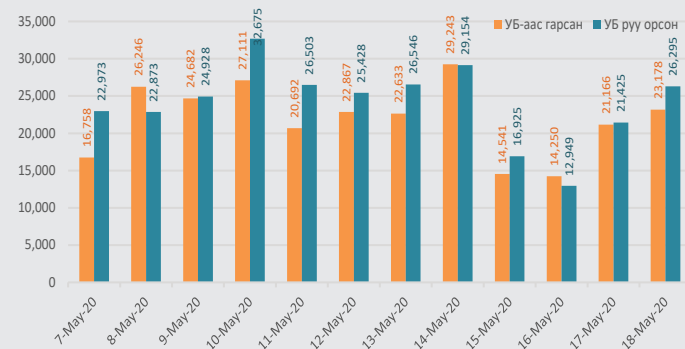
7%

6%

ХҮНИЙ ХӨДӨЛГӨӨН (НИЙТ)



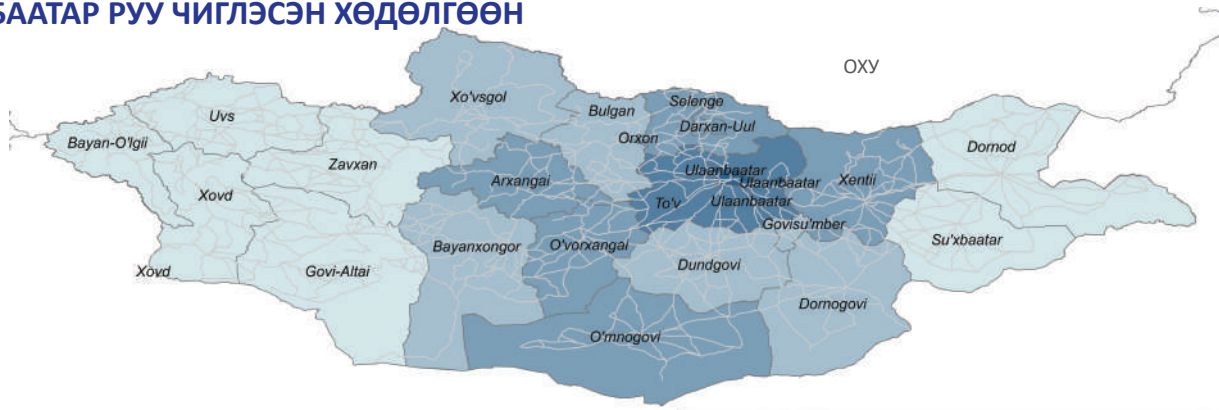
ХӨДӨЛГӨӨНИЙ ЧИГЛЭЛ



ТОВЧООД ДЭЭРХ ХӨДӨЛГӨӨНИЙ УРСГАЛ

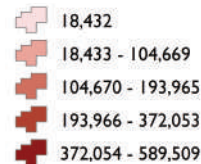
Товчоо	НИЙТ			2020-5-18		
	НИЙТ	Орсон	Гарсан	НИЙТ	Орсон	Гарсан
Баруунтуруун	402,017	191,320	210,697	0	0	0
Өлзийт	436,796	231,020	205,776	4,788	2,514	2,274
Налайх	904,658	451,817	452,841	7,764	4,029	3,735
Морин	740,916	370,411	370,505	9,936	4,969	4,967
Эмээлт	1,091,011	588,429	502,582	18,702	10,966	7,736
Гүнт	552,345	276,645	275,700	8,283	3,817	4,466
НИЙТ	4,127,743	2,109,642	2,018,101	49,473	26,295	23,178

УЛААНБААТАР РУУ ЧИГЛЭСЭН ХӨДӨЛГӨӨН

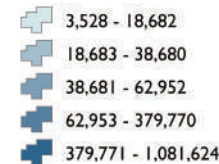


Legend

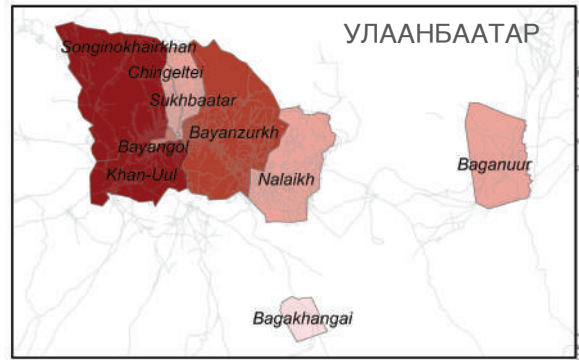
УБ-т очих дүүрэг



Гарсан аймаг



Улсын хил
Гол зам



Энэхүү зураглалд ашигласан хил, хязгаар, нэр, нэршил нь албан ёсоор хүлээн зөвшөөрөгдсөнийг илтгэхгүй болно

ХҮН АМ ЗҮЙ

XX% - Нийт

XX% - Сүүлийн 24 цагт



ЭРЭГТЭЙ

52%

54%



ЭМЭГТЭЙ

31%

32%



ХҮҮ

9%

9%



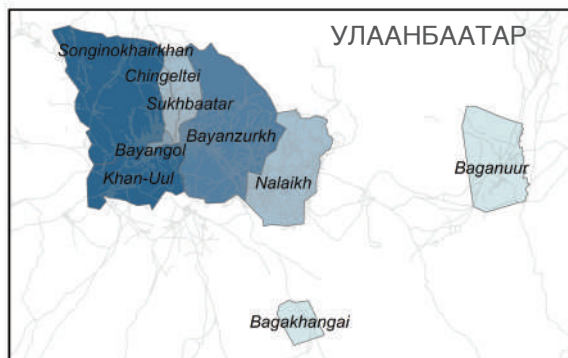
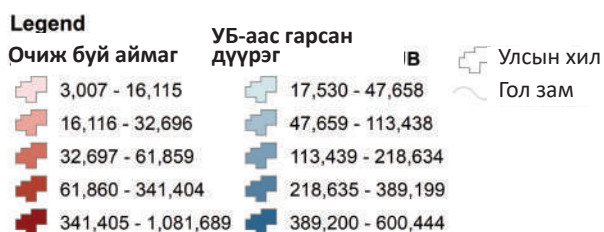
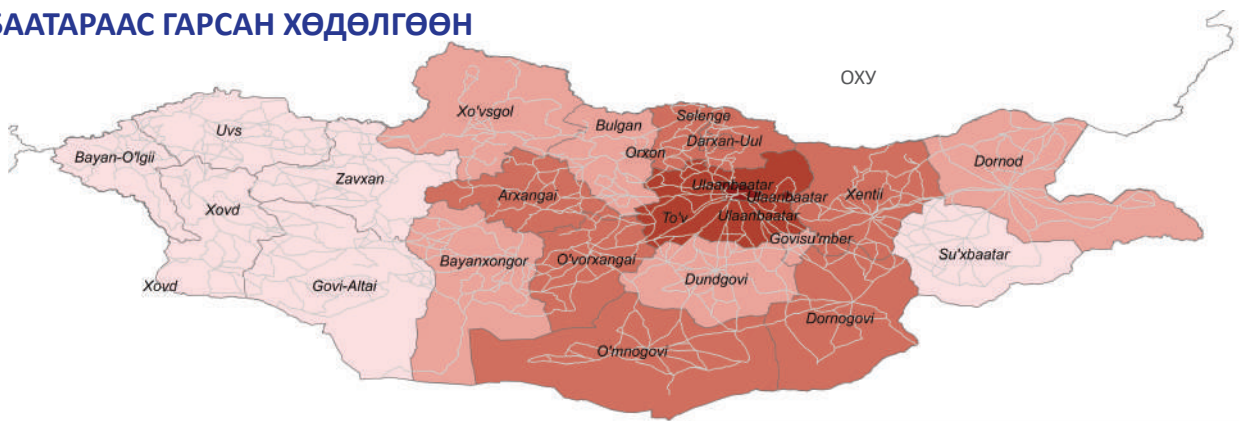
ОХИН

7%

6%

Улаанбаатарт очсон дүүрэг	?	Багахангай	Багануур	Баянгол	Баянзүрх	Чингэлтэй	Хан-Уул	Налайх	Сонгинохайрхан	Сүхбаатар	НИЙТ
Улаанбаатар	6,202	16,489	43,948	63,501	127,351	51,604	354,252	63,391	311,963	42,923	1,081,624
Архангай	245	34	82	8,592	10,873	3,698	5,449	233	18,666	2,924	50,796
Баянхонгор	130	25	72	3,252	4,967	1,584	2,621	191	9,932	1,692	24,466
Баян-Өлгий	23	5	1	435	787	160	168	51	1,632	266	3,528
Булган	239	27	73	6,731	9,051	2,797	4,886	126	12,364	2,386	38,680
Дархан-Уул	317	61	180	9,494	11,651	3,106	6,876	383	27,019	3,865	62,952
Дорнод	141	37	21	1,885	9,475	1,206	2,131	152	2,027	1,607	18,682
Дорноговь	403	62	138	6,373	14,449	1,898	4,449	610	4,417	2,890	35,689
Дундговь	238	22	113	4,892	12,154	1,946	6,326	230	6,175	2,548	34,644
Говь-Алтай	51	30	39	1,224	2,198	588	1,045	51	4,887	613	10,726
Говьсүмбэр	333	25	161	3,644	13,209	1,062	2,535	547	2,303	1,725	25,544
Хэнтий	308	54	46	4,369	27,023	2,501	4,149	565	4,230	3,385	46,630
Хөвд	14	2	12	1,071	1,907	436	1,096	58	5,334	394	10,324
Хөвсгөл	130	35	113	4,141	6,019	1,812	2,962	169	10,753	1,849	27,983
Орхон	228	5	142	8,880	9,892	2,195	6,348	257	14,341	2,937	45,225
Сэлэнгэ	227	46	239	13,736	13,543	4,090	6,907	450	15,513	4,163	58,914
Сүхбаатар	109	44	52	1,448	8,948	863	1,387	200	1,334	1,192	15,577
Төв	2,239	339	1,393	56,192	81,813	25,575	66,329	12,120	106,565	27,205	379,770
Өмнөговь	228	11	179	6,293	11,710	2,176	11,641	287	9,927	2,869	45,321
Өвөрхангай	294	64	146	8,207	12,056	3,260	7,575	285	23,273	3,232	58,392
Завхан	83	50	29	2,577	4,492	990	1,860	90	6,110	1,223	17,504
Увс	38	11	21	1,299	2,507	562	1,160	108	5,159	526	11,391
?	98	22	480	635	1,514	209	843	418	1,138	369	5,726
НИЙТ	12,318	17,500	47,680	218,871	397,589	114,318	502,995	80,972	605,062	112,783	2,110,088

УЛААНБААТАРААС ГАРСАН ХӨДӨЛГӨӨН



Энэхүү зураглалд ашигласан хил, хязгаар, нэр, нэршил нь албан ёсоор хүлээн зөвшөөрөгдсөнийг илтгэхгүй болно

ХҮН АМ ЗҮЙ

XX% - Нийт

XX% - Сүүлийн 24 цагт



ЭРЭГТЭЙ

52%

51%



ЭМЭГТЭЙ

31%

31%



ХҮҮ

10%

11%



ОХИН

8%

7%

Улаанбаатараас гарсан дүүрэг	?	Багахангай	Баянзүрх	Багануур	Баянгол	Чингэлтэй	Хан-Уул	Налайх	Сонгинохайрхан	Сүхбаатар	НИЙТ
Арханагй	403	48	8,631	82	6,215	2,844	4,282	209	15,618	2,665	40,997
Баянхонгор	117	27	3,782	93	2,822	1,255	2,248	127	9,004	1,448	20,923
Баян-Өлгий	2	-	729	-	486	143	176	27	1,267	177	3,007
Булган	305	3	7,100	63	5,417	2,266	3,882	81	10,957	2,007	32,081
Дархан-Уул	235	39	9,987	159	8,142	2,976	6,042	435	29,932	3,912	61,859
Дорнод	160	25	10,904	49	1,884	1,173	2,102	343	1,821	1,508	19,969
Дорноговь	409	23	16,154	248	6,635	2,288	5,125	500	4,375	2,658	38,415
Дундговь	148	23	11,371	143	4,185	1,741	6,044	190	6,327	2,524	32,696
Говь-Алтай	31	9	1,714	52	937	486	950	85	4,546	518	9,328
Говьсүмбэр	248	30	12,457	143	3,145	1,055	2,380	471	2,226	1,388	23,543
Хэнтий	325	64	27,303	81	4,132	2,263	3,742	671	3,631	3,193	45,405
Ховд	31	3	1,635	15	959	306	828	64	4,064	403	8,308
Хөвсгөл	106	11	4,571	38	2,972	1,298	2,363	99	9,327	1,435	22,220
Орхон	197	13	8,047	169	7,537	2,116	5,555	222	14,823	2,480	41,159
Сэлэнгэ	158	34	11,563	248	12,399	3,688	6,196	514	16,192	3,822	54,814
Сүхбаатар	146	27	9,517	76	1,284	775	1,368	164	1,347	1,411	16,115
Төв	1,884	242	76,187	1,483	48,694	23,161	58,915	10,939	95,408	24,491	341,404
Өмнөговь	123	33	12,374	205	6,277	2,664	11,785	304	10,199	3,537	47,501
Увс	62	8	1,865	27	1,111	442	985	57	3,876	562	8,995
Өвөрхангай	278	53	8,782	137	6,819	2,551	5,954	171	19,596	2,674	47,015
Завхан	70	17	3,442	29	2,075	859	1,589	112	5,910	834	14,937
?	341	33	1,434	107	634	305	1,229	582	1,302	433	6,400
НИЙТ	5,779	765	249,549	3,647	134,761	56,655	133,740	16,367	271,748	64,080	937,091