

Монгол Улсын Засгийн газар COVID-19-ийн халдвар тархахаас урьдчилан сэргийлэх арга хэмжээг эртнээс эрчимтэй авч эхэлсэн. Боловсролын байгууллагуудын үйл ажиллагааг 1-р сарын 27-ноос эхлэн албан ёсоор зогсоож, коронавирусын халдвар илэрсэн улсууд руу зорчих аялалын хориг тавьсан төдийгүй 2-р сарын 13-нд Монгол улс онцгой байдлын өндөржүүлсэн бэлэн байдалд шилжсэн. Мөн 2020 оны 2-р сарын 24-26-ний өдрүүдэд тохиосон Сар шинийн баярын үеэр коронавирусын халдвар гарах болзошгүй байдлаас урьдчилан сэргийлэх зорилгоор Улсын Онцгой Комиссоос хот хоорондын зорчих хөдөлгөөнийг хориглох шийдвэр гаргасан. Нийслэл Улаанбаатар хот хүн амын төвлөрөл ихтэй, Монгол улсын нийт хүн амын тэн хагас нь оршин суудаг. Үүгээр зогсохгүй, Улаанбаатар хотоор дамжин зорчих хөдөлгөөн их тул коронавирусын халдварыг улс даяар тараах эрсдлийн хамгийн том хүчин зүйлсийн нэг болж байна. Эрсдлийн бэлэн байдлыг цаг ямагт хангаж, коронавирус илэрсэн үед авах арга хэмжээг чанаржуулахын тулд, иргэдийн орж, гарах урсгалын талаарх бүртгэл мэдээллийг сайжруулах ажлыг Нийслэлийн Засаг Даргын Тамгын Газар (НЗДТГ), Олон Улсын Шилжилт Хөдөлгөөний Байгууллага (ОУШХБ)-ын Монгол дахь салбарын техник туслалцаатайгаар хэрэгжүүлж байна. НЗДТГ болон ОУШХБ-ын хамтын ажиллагааны дагуу мэдээлэл цуглуулах ажилд 400 гаруй эмнэлгийн болон боловсролын салбарын ажилтныг дайчлан хамруулж, ДТМ аргачлалд сурган, хэрэгцээт зөвлөмж, техникийн туслалцаагаар ханган ажиллаж байна. Хот хоорондын хөдөлгөөн хязгаарлалттай үед буюу 2-р сарын 27-ны 08 цагаас 3-р сарын 3-ны 06 цаг хүртэл урсгал хөдөлгөөнийг хянах ажлын туршилтын үе хийгдэж, үүнээс хойш 6-р сарын 1-ний өдрийг хүртэл үргэлжилнэ. Нийслэлийн ойролцоох 6 (Эмээлт, Баруунтуруун, Гүнт, Өлзийт, Морин, Налайх) шалган нэвтрүүлэх товчоод дээр тээврийн хэрэгслийн төрөл, зорчигчдын тоо, хүйс, зорчин явж буй чиглэлийн талаарх мэдээллийг 24 цагийн турш иргэдээс авч байна. Хэдийгээр ДТМ аргачлалыг нийслэл хотод анх удаа ашиглаж байгаа боловч дэлхийн 80 гаруй улсад онц байдлын үед ашигладаг ба зөвхөн 2018 онд л гэхэд 40 сая гаруй хүнийг хамруулжээ. Мөн 2018 онд Өмнөд Судан улсад Эбола вирус тархах үеэр иргэдийн хөдөлгөөнийг тандах зорилгоор ДТМ аргачлалыг амжилттай хэрэгжүүлсэн байна. Монгол улсын хувьд Онцгой Байдлын Ерөнхий Газар, ОУШХБ хамтран 2018 оноос хойш 21 аймаг, 330 сумд дахь иргэдийн хөдөлгөөнийг баримжаалан тандаж байгалийн гамшиг, тэр дундаа зудын нөхцөл үүссэн үед ажиллах бэлтгэл ажлыг хангах зорилгоор уг аргачлалыг хэрэглэж ирсэн.

### ТОЙМ ТОО

**2,932,425**

Хөдөлгөөний нэмэгдсэн дүн ДТМ (УХЦ) урсгал хянасан хөдөлгөөний цэгээр хянасан.

**43,699** ↑

Сүүлийн 24 цагт бүртгэгдсэн хөдөлгөөн

**10,805 (X)**  
**42,761 (Ч)**

Зорчих хөдөлгөөн хориотой (X) болон чөлөөтэй (Ч) үеийн өдрийн дундаж хөдөлгөөн

### ХҮН АМ ЗҮЙ

XX% - Нийт

XX% - Сүүлийн 24 цагт



ЭРЭГТЭЙ

52%

53%



ЭМЭГТЭЙ

31%

31%



ХҮҮ

9%

10%

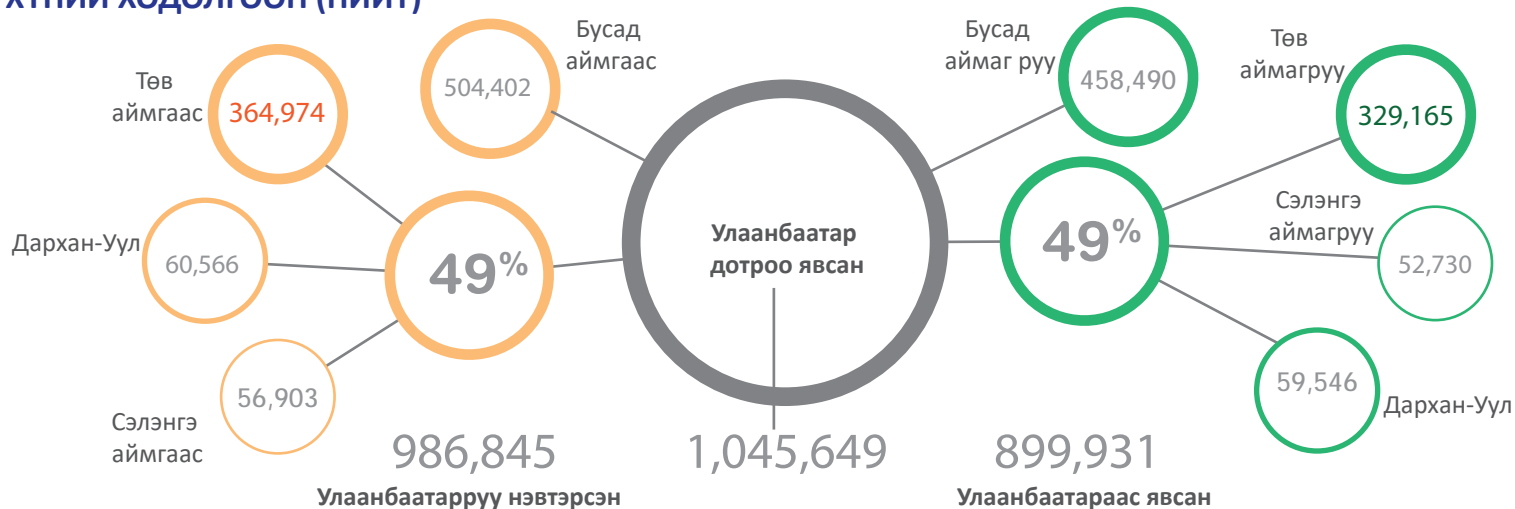


ОХИН

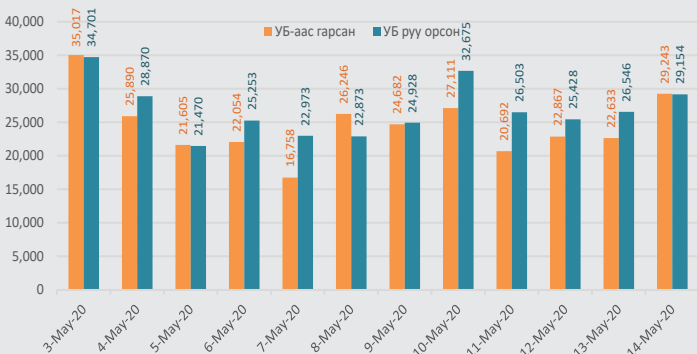
7%

8%

### ХҮНИЙ ХӨДӨЛГӨӨН (НИЙТ)



### ХӨДӨЛГӨӨНИЙ ЧИГЛЭЛ

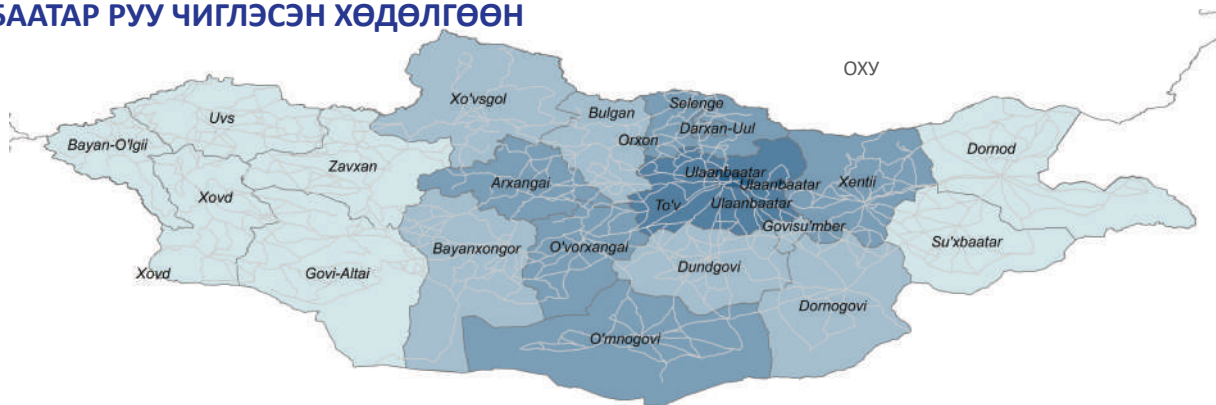


### ТОВЧООД ДЭЭРХ ХӨДӨЛГӨӨНИЙ УРСГАЛ

Товчоо	НИЙТ			2020-5-14		
	НИЙТ	Орсон	Гарсан	НИЙТ	Орсон	Гарсан
Баруунтуруун	402,017	191,320	210,697	0	0	0
Өлзийт	422,384	223,278	199,106	4,958	3,221	1,737
Налайх	877,134	438,035	439,099	14,353	5,952	8,401
Морин	704,587	352,232	352,355	14,155	7,079	7,076
Эмээлт	1,037,981	559,668	478,313	19,521	9,928	9,593
Гүнт	532,911	267,515	265,396	5,410	2,974	2,436
<b>НИЙТ</b>	<b>3,977,014</b>	<b>2,032,048</b>	<b>1,944,966</b>	<b>58,397</b>	<b>29,154</b>	<b>29,243</b>




## УЛААНБААТАР РУУ ЧИГЛЭСЭН ХӨДӨЛГӨӨН




### Legend

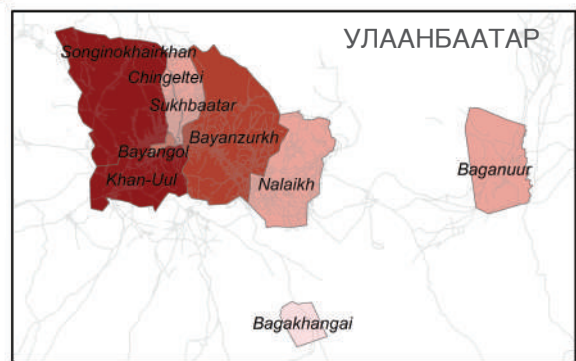
УБ-т очих дүүрэг



Гарсан аймаг



Улсын хил  
Гол зам



Энэхүү зураглалд ашигласан хил, хязгаар, нэр, нэршил нь албан ёсоор хүлээн зөвшөөрөгдсөнийг илтгэхгүй болно

## ХҮН АМ ЗҮЙ

XX% - Нийт

XX% - Сүүлийн 24 цаг



ЭРЭГТЭЙ

52%

53%



ЭМЭГТЭЙ

31%

31%



ХҮҮ

9%

10%



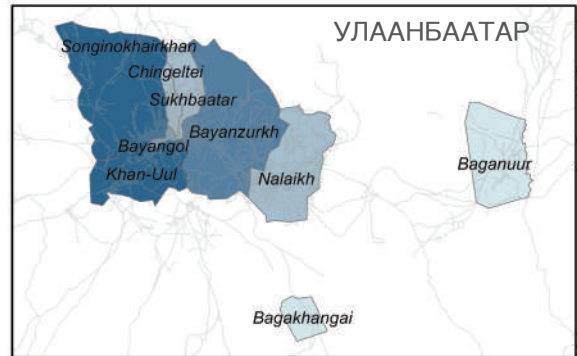
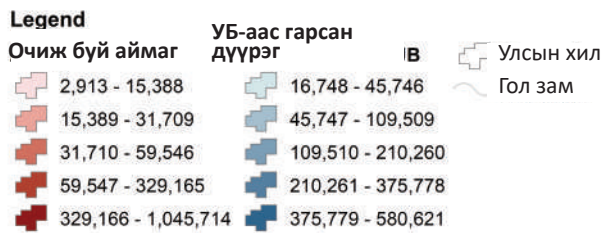
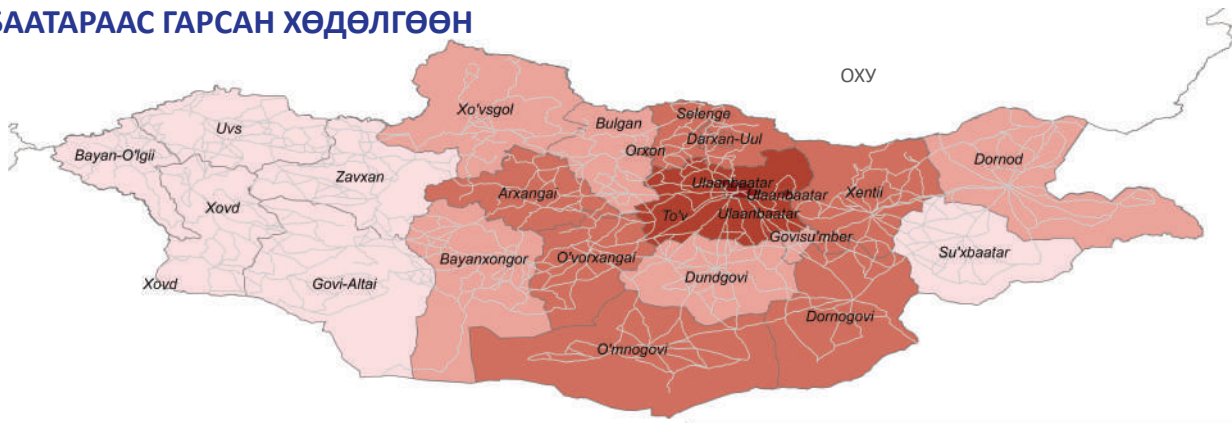
ОХИН

7%

6%

Улаанбаатарт очсон дүүрэг	?	Багахангай	Багануур	Баянгол	Баянзүрх	Чингэлтэй	Хан-Уул	Налайх	Сонгинохайрхан	Сүхбаатар	НИЙТ
Улаанбаатар	5,920	15,738	42,148	61,488	124,056	50,038	337,736	62,808	303,982	41,735	1,045,649
Архангай	223	34	73	8,156	10,430	3,511	5,126	226	17,552	2,807	48,138
Баянхонгор	127	25	69	3,115	4,748	1,523	2,461	191	9,426	1,625	23,310
Баян-Өлгий	23	5	1	415	755	122	161	48	1,464	247	3,241
Булган	239	27	73	6,506	8,704	2,637	4,693	124	11,831	2,308	37,142
Дархан-Уул	308	61	163	9,148	11,259	3,026	6,653	368	25,835	3,745	60,566
Дорнод	136	37	16	1,801	9,226	1,165	2,037	143	1,957	1,556	18,074
Дорноговь	403	57	135	6,191	13,977	1,847	4,332	568	4,313	2,829	34,652
Дундговь	233	22	103	4,707	11,647	1,876	6,033	214	5,952	2,456	33,243
Говь-Алтай	51	30	39	1,192	2,158	584	983	51	4,611	606	10,305
Говьсүмбэр	332	25	161	3,522	12,767	1,019	2,423	513	2,253	1,698	24,713
Хэнтий	305	54	46	4,209	26,152	2,416	4,037	552	4,067	3,312	45,150
Ховд	14	2	12	1,048	1,875	434	1,081	55	4,990	391	9,902
Хөвсгөл	129	35	113	4,025	5,756	1,712	2,855	169	9,963	1,757	26,514
Орхон	216	5	140	8,441	9,416	2,082	6,039	249	13,505	2,834	42,927
Сэлэнгэ	225	46	229	13,301	13,122	3,950	6,651	442	14,928	4,009	56,903
Сүхбаатар	109	44	51	1,402	8,587	790	1,323	192	1,289	1,150	14,937
Төв	2,199	313	1,345	54,234	78,869	24,673	63,591	11,329	102,069	26,352	364,974
Өмнөговь	221	11	173	6,052	11,273	2,095	11,035	278	9,528	2,807	43,473
Өвөрхангай	289	64	142	7,930	11,481	3,086	7,254	280	21,970	3,134	55,630
Завхан	75	50	29	2,478	4,254	967	1,784	87	5,808	1,173	16,705
Увс	38	11	21	1,251	2,413	547	1,120	103	4,829	517	10,850
?	91	22	464	624	1,492	201	814	418	1,008	362	5,496
<b>НИЙТ</b>	<b>11,906</b>	<b>16,718</b>	<b>45,746</b>	<b>211,236</b>	<b>384,417</b>	<b>110,301</b>	<b>480,222</b>	<b>79,408</b>	<b>583,130</b>	<b>109,410</b>	<b>2,032,494</b>

### УЛААНБААТАРААС ГАРСАН ХӨДӨЛГӨӨН



Энэхүү зураглалд ашигласан хил, хязгаар, нэр, нэршил нь албан ёсоор хүлээн зөвшөөрөгдсөнийг илтгэхгүй болно

### ХҮН АМ ЗҮЙ

XX% - Нийт

XX% - Сүүлийн 24 цагт



ЭРЭГТЭЙ

52%

53%



ЭМЭГТЭЙ

31%

31%



ХҮҮ

10%

9%



ОХИН

8%

6%

Улаанбаатараас гарсан дүүрэг	?	Багахангай	Баянзүрх	Багануур	Баянгол	Чингэлтэй	Хан-Уул	Налайх	Сонгинохайрхан	Сүхбаатар	НИЙТ
Арханагай	397	48	8,211	82	5,887	2,725	4,085	182	14,849	2,491	38,957
Баянхонгор	117	27	3,574	93	2,671	1,172	2,139	126	8,679	1,353	19,951
Баян-Өлгий	2	-	713	-	472	143	170	24	1,222	167	2,913
Булган	301	1	6,767	56	5,134	2,178	3,684	77	10,488	1,901	30,587
Дархан-Уул	213	35	9,586	150	7,778	2,894	5,808	382	29,018	3,682	59,546
Дорнод	160	25	10,590	31	1,831	1,126	2,035	333	1,766	1,455	19,352
Дорноговь	406	23	15,451	246	6,405	2,227	4,994	490	4,257	2,549	37,048
Дундговь	145	23	11,078	141	4,048	1,688	5,798	176	6,156	2,456	31,709
Говь-Алтай	31	9	1,664	47	826	460	885	85	4,372	487	8,866
Говьсүмбэр	248	30	12,040	131	3,029	1,041	2,301	442	2,147	1,315	22,724
Хэнтий	325	64	26,539	80	4,007	2,143	3,638	652	3,511	3,138	44,097
Ховд	31	3	1,530	15	881	281	765	57	3,865	380	7,808
Хөвсгөл	106	11	4,333	38	2,669	1,204	2,242	91	8,853	1,325	20,872
Орхон	188	13	7,619	159	7,175	2,006	5,278	220	14,261	2,339	39,258
Сэлэнгэ	152	29	11,159	243	11,804	3,553	5,996	500	15,660	3,634	52,730
Сүхбаатар	146	27	9,021	73	1,218	741	1,342	160	1,319	1,341	15,388
Төв	1,828	235	73,191	1,372	47,062	22,374	56,735	10,248	92,456	23,664	329,165
Өмнөговь	119	33	11,897	205	6,082	2,543	11,104	300	9,903	3,443	45,629
Увс	62	8	1,781	25	982	423	911	52	3,626	521	8,391
Өвөрхангай	261	53	8,386	137	6,385	2,423	5,641	167	18,720	2,535	44,708
Завхан	70	17	3,238	29	1,946	806	1,516	110	5,647	744	14,123
?	330	33	1,362	103	588	281	1,194	579	1,247	392	6,109
<b>НИЙТ</b>	<b>5,638</b>	<b>747</b>	<b>239,730</b>	<b>3,456</b>	<b>128,880</b>	<b>54,432</b>	<b>128,261</b>	<b>15,453</b>	<b>262,022</b>	<b>61,312</b>	<b>899,931</b>