

Монгол Улсын Засгийн газар COVID-19-ийн халдвар тархахаас урьдчилан сэргийлэх арга хэмжээг эртнээс эрчимтэй авч эхэлсэн. Боловсролын байгууллагуудын үйл ажиллагааг 1-р сарын 27-ноос эхлэн албан ёсоор зогсоож, коронавирусын халдвар илэрсэн улсууд руу зорчих аялалын хориг тавьсан төдийгүй 2-р сарын 13-нд Монгол улс онцгой байдлын өндөржүүлсэн бэлэн байдалд шилжсэн. Мөн 2020 оны 2-р сарын 24-26-ний өдрүүдэд тохиосон Сар шинийн баярын үеэр коронавирусын халдвар гарах болзошгүй байдлаас урьдчилан сэргийлэх зорилгоор Улсын Онцгой Комиссоос хот хоорондын зорчих хөдөлгөөнийг хориглох шийдвэр гаргасан. Нийслэл Улаанбаатар хот хүн амын төвлөрөл ихтэй, Монгол улсын нийт хүн амын тэн хагас нь оршин суудаг. Үүгээр зогсохгүй, Улаанбаатар хотоор дамжин зорчих хөдөлгөөн их тул коронавирусын халдварыг улс даяар тараах эрсдлийн хамгийн том хүчин зүйлсийн нэг болж байна. Эрсдлийн бэлэн байдлыг цаг ямагт хангаж, коронавирус илэрсэн үед авах арга хэмжээг чанаржуулахын тулд, иргэдийн орж, гарах урсгалын талаарх бүртгэл мэдээллийг сайжруулах ажлыг Нийслэлийн Засаг Даргын Тамгын Газар (НЗДТГ), Олон Улсын Шилжилт Хөдөлгөөний Байгууллага (ОУШХБ)-ын Монгол дахь салбарын техник туслалцаатайгаар хэрэгжүүлж байна. НЗДТГ болон ОУШХБ-ын хамтын ажиллагааны дагуу мэдээлэл цуглуулах ажилд 400 гаруй эмнэлгийн болон боловсролын салбарын ажилтныг дайчлан хамруулж, ДТМ аргачлалд сурган, хэрэгцээт зөвлөмж, техникийн туслалцаагаар ханган ажиллаж байна. Хот хоорондын хөдөлгөөн хязгаарлалттай үед буюу 2-р сарын 27-ны 08 цагаас 3-р сарын 3-ны 06 цаг хүртэл урсгал хөдөлгөөнийг хянах ажлын туршилтын үе хийгдэж, үүнээс хойш 5-р сарын 1-ний өдрийг хүртэл үргэлжилнэ. Нийслэлийн ойролцоох 6 (Эмээлт, Баруунтуруун, Гүнт, Өлзийт, Морин, Налайх) шалган нэвтрүүлэх товчоод дээр тээврийн хэрэгслийн төрөл, зорчигчдын тоо, хүйс, зорчин явж буй чиглэлийн талаарх мэдээллийг 24 цагийн турш иргэдээс авч байна. Хэдийгээр ДТМ аргачлалыг нийслэл хотод анх удаа ашиглаж байгаа боловч дэлхийн 80 гаруй улсад онц байдлын үед ашигладаг ба зөвхөн 2018 онд л гэхэд 40 сая гаруй хүнийг хамруулжээ. Мөн 2018 онд Өмнөд Судан улсад Эбола вирус тархах үеэр иргэдийн хөдөлгөөнийг тандах зорилгоор ДТМ аргачлалыг амжилттай хэрэгжүүлсэн байна. Монгол улсын хувьд Онцгой Байдлын Ерөнхий Газар, ОУШХБ хамтран 2018 оноос хойш 21 аймаг, 330 сумд дахь иргэдийн хөдөлгөөнийг баримжаалан тандаж байгалийн гамшиг, тэр дундаа зудын нөхцөл үүссэн үед ажиллах бэлтгэл ажлыг хангах зорилгоор уг аргачлалыг хэрэглэж ирсэн.

ТОЙМ ТОО

2,341,744

Хөдөлгөөний нэмэгдсэн дүн ДТМ (УХЦ) урсгал хянасан хөдөлгөөний цэгээр хянасан.

33,407 ↓

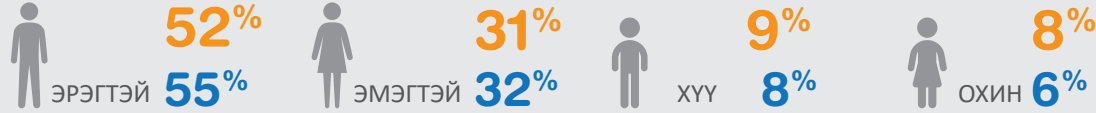
Сүүлийн 24 цагт бүртгэгдсэн хөдөлгөөн

10,805 (X)
43,796 (Ч)

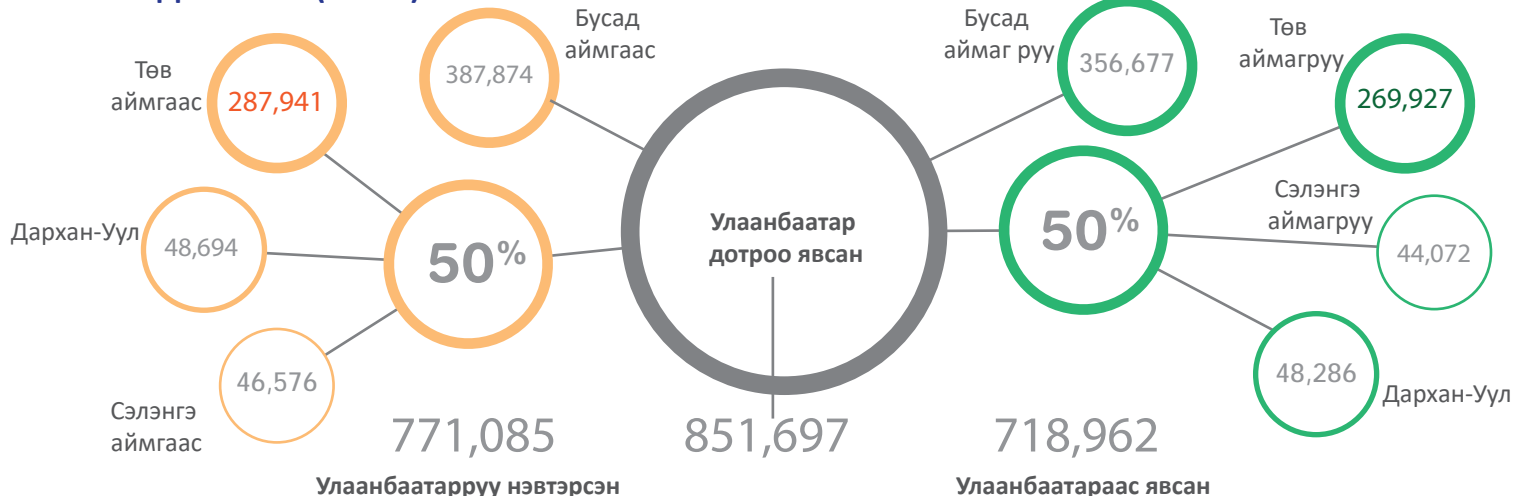
Зорчих хөдөлгөөн хориотой (X) болон чөлөөтэй (Ч) үеийн өдрийн дундаж хөдөлгөөн

ХҮН АМ ЗҮЙ

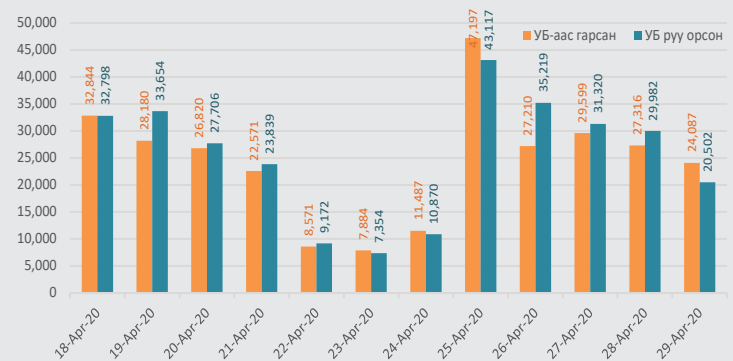
XX% - Нийт
XX% - Сүүлийн 24 цагт



ХҮНИЙ ХӨДӨЛГӨӨН (НИЙТ)



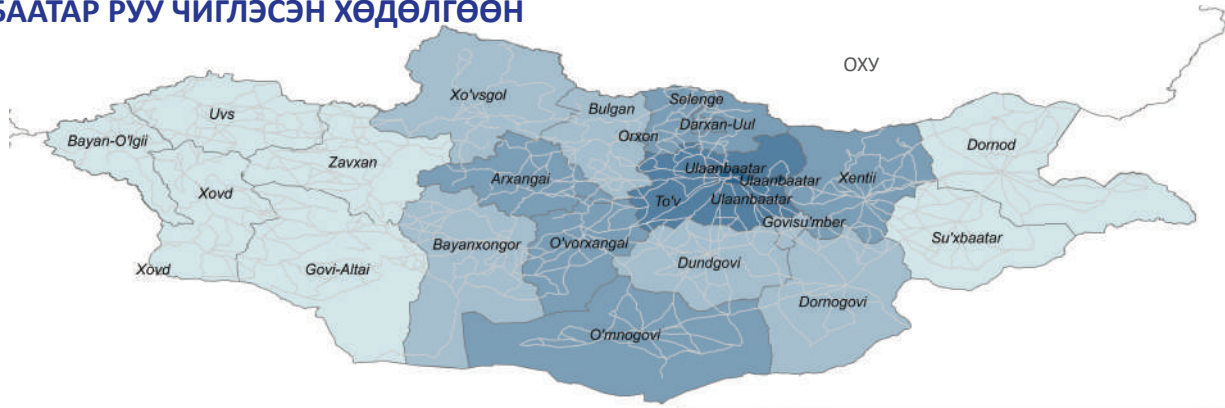
ХӨДӨЛГӨӨНИЙ ЧИГЛЭЛ



ТОВЧООД ДЭЭРХ ХӨДӨЛГӨӨНИЙ УРСГАЛ

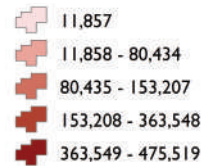
Товчоо	НИЙТ			2020-4-29		
	НИЙТ	Орсон	Гарсан	НИЙТ	Орсон	Гарсан
Баруунтуруун	402,017	191,320	210,697	0	0	0
Өлзийт	347,992	181,780	166,212	4,318	2,700	1,618
Налайх	693,813	345,922	347,891	10,176	3,944	6,232
Морин	524,257	261,974	262,283	12,381	6,198	6,183
Эмээлт	811,249	434,552	376,697	11,837	4,664	7,173
Гүнт	413,053	206,788	206,265	5,877	2,996	2,881
НИЙТ	3,192,381	1,622,336	1,570,045	44,589	20,502	24,087

УЛААНБААТАР РУУ ЧИГЛЭСЭН ХӨДӨЛГӨӨН

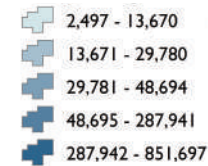


Legend

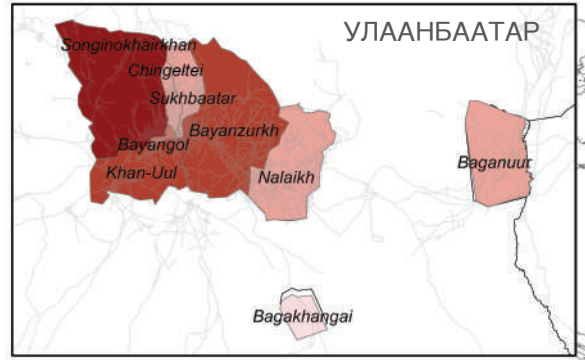
УБ-т очих дүүрэг



Гарсан аймаг



+ Улсын хил
Гол зам



Энэхүү зураглалд ашигласан хил, хязгаар, нэр, нэршил нь албан ёсоор хүлээн зөвшөөрөгдсөнийг илтгэхгүй болно

ХҮН АМ ЗҮЙ

XX% - Нийт

XX% - Сүүлийн 24 цаг



ЭРЭГТЭЙ

52%

55%



ЭМЭГТЭЙ

31

32%



ХҮҮ

9%

8%



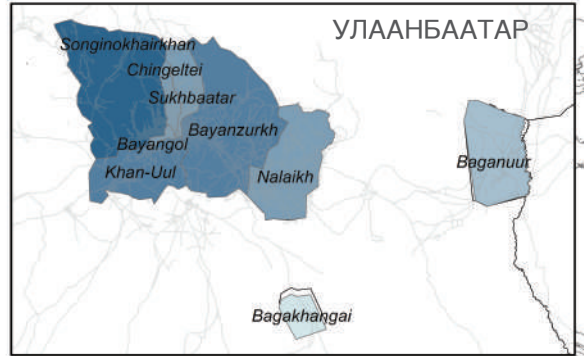
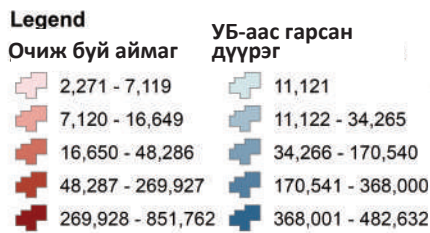
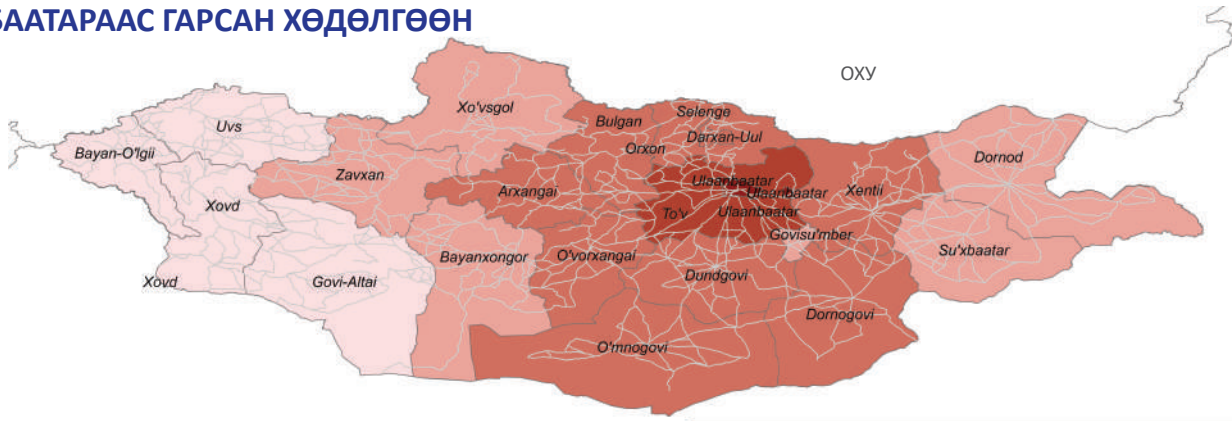
ОХИН

7%

5%

Улаанбаатарт очсон дүүрэг	?	Багахангай	Багануур	Баянгол	Баянзүрх	Чингэлтэй	Хан-Уул	Налайх	Сонгинохайрхан	Сүхбаатар	НИЙТ
Улаанбаатар	4,085	10,345	31,851	51,816	104,413	37,814	255,221	59,704	262,002	34,446	851,697
Архангай	177	19	63	6,700	8,344	2,803	4,151	175	13,440	2,350	38,222
Баянхонгор	97	23	55	2,582	3,851	1,229	1,970	159	7,330	1,278	18,574
Баян-Өлгий	23	5	1	342	592	101	144	29	1,046	214	2,497
Булган	197	22	50	5,348	7,036	2,143	3,713	109	9,357	1,805	29,780
Дархан-Уул	261	50	128	7,529	9,191	2,550	5,309	336	20,264	3,076	48,694
Дорнод	102	37	16	1,417	6,782	940	1,571	89	1,548	1,168	13,670
Дорноговь	308	35	76	4,151	9,302	1,244	2,908	280	3,077	1,770	23,151
Дундговь	142	19	62	3,679	8,803	1,416	4,520	151	4,483	1,856	25,131
Говь-Алтай	46	19	36	1,009	1,796	466	780	29	3,417	492	8,090
Говьсүмбэр	232	9	127	2,579	8,780	753	1,778	274	1,677	1,254	17,463
Хэнтий	186	41	33	3,191	19,332	1,840	3,124	379	3,169	2,608	33,903
Хөвд	10	2	12	861	1,612	358	904	46	3,675	315	7,795
Хөвсгөл	110	35	94	3,412	4,617	1,325	2,390	119	7,244	1,481	20,827
Орхон	156	5	126	6,722	7,579	1,709	4,865	205	10,555	2,335	34,257
Сэлэнгэ	168	36	176	10,695	10,799	3,141	5,574	379	12,250	3,358	46,576
Сүхбаатар	72	34	45	1,036	6,375	597	930	109	1,012	870	11,080
Төв	1,568	230	926	43,749	61,949	19,719	50,794	6,467	81,558	20,981	287,941
Өмнөговь	143	11	112	4,668	8,448	1,598	8,379	189	7,661	2,175	33,384
Өвөрхангай	213	58	123	6,660	9,145	2,526	5,744	243	16,948	2,431	44,091
Завхан	73	14	27	2,116	3,459	768	1,492	73	4,386	1,011	13,419
Увс	36	5	21	986	2,001	494	868	96	3,511	426	8,444
?	78	13	53	512	1,183	169	638	338	815	297	4,096
НИЙТ	8,483	11,067	34,213	171,760	305,389	85,703	367,767	69,978	480,425	87,997	1,622,782

УЛААНБААТАРААС ГАРСАН ХӨДӨЛГӨӨН



Энэхүү зураглалд ашигласан хил, хязгаар, нэр, нэршил нь албан ёсоор хүлээн зөвшөөрөгдсөнийг илтгэхгүй болно

ХҮН АМ ЗҮЙ

XX% - Нийт
XX% - Сүүлийн 24 цагт



Улаанбаатараас гарсан дүүрэг	?	Багахангай	Баянзүрх	Багануур	Баянгол	Чингэлтэй	Хан-Уул	Налайх	Сонгинохайрхан	Сүхбаатар	НИЙТ
Арханагй	369	45	6,691	71	4,811	2,220	3,270	167	11,856	1,915	31,415
Баянхонгор	96	23	2,879	79	2,272	958	1,739	105	6,906	1,050	16,107
Баян-Өлгий	2	-	585	-	387	102	145	17	888	145	2,271
Булган	249	1	5,619	50	4,263	1,812	3,027	65	8,512	1,535	25,133
Дархан-Уул	158	24	7,912	123	6,459	2,335	4,652	278	23,615	2,730	48,286
Дорнод	77	23	7,879	12	1,387	881	1,566	173	1,436	1,122	14,556
Дорноговь	288	14	10,349	153	4,390	1,523	3,312	232	3,230	1,707	25,198
Дундговь	102	20	8,607	82	3,170	1,325	4,508	123	4,915	1,962	24,814
Говь-Алтай	31	9	1,348	47	660	346	696	77	3,537	368	7,119
Говьсүмбэр	153	15	8,508	90	2,252	787	1,642	287	1,701	969	16,404
Хэнтий	187	37	19,415	33	3,062	1,676	2,607	327	2,753	2,320	32,417
Ховд	26	-	1,292	15	711	228	666	54	3,031	312	6,335
Хөвсгөл	89	11	3,420	23	2,101	990	1,824	75	7,150	966	16,649
Орхон	152	11	6,179	114	5,833	1,686	4,195	179	11,673	1,810	31,832
Сэлэнгэ	113	21	9,243	195	9,889	2,870	5,072	448	13,256	2,965	44,072
Сүхбаатар	76	18	6,774	16	818	564	957	76	1,034	1,046	11,379
Төв	1,455	175	59,212	937	39,442	18,404	46,115	6,277	78,502	19,408	269,927
Өмнөговь	93	20	9,528	158	4,925	2,051	8,783	250	8,182	2,841	36,831
Увс	47	8	1,328	25	707	357	693	41	2,750	353	6,309
Өвөрхангай	235	49	6,813	114	5,160	1,879	4,440	135	15,073	1,994	35,892
Завхан	70	17	2,543	27	1,507	584	1,199	102	4,390	587	11,026
?	262	18	1,055	79	448	223	1,035	521	1,060	289	4,990
НИЙТ	4,330	559	187,179	2,443	104,654	43,801	102,143	10,009	215,450	48,394	718,962