

Монгол Улсын Засгийн газар COVID-19-ийн халдвар тархахаас урьдчилан сэргийлэх арга хэмжээг эртнээс эрчимтэй авч эхэлсэн. Боловсролын байгууллагуудын үйл ажиллагааг 1-р сарын 27-ноос эхлэн албан ёсоор зогсоож, коронавирусын халдвар илэрсэн улсууд руу зорчих аялалын хориг тавьсан төдийгүй 2-р сарын 13-нд Монгол улс онцгой байдлын өндөржүүлсэн бэлэн байдалд шилжсэн. Мөн 2020 оны 2-р сарын 24-26-ний өдрүүдэд тохиосон Сар шинийн баярын үеэр коронавирусын халдвар гарах болзошгүй байдлаас урьдчилан сэргийлэх зорилгоор Улсын Онцгой Комиссоос хот хоорондын зорчих хөдөлгөөнийг хориглох шийдвэр гаргасан. Нийслэл Улаанбаатар хот хүн амын төвлөрөл ихтэй, Монгол улсын нийт хүн амын тэн хагас нь оршин суудаг. Үүгээр зогсохгүй, Улаанбаатар хотоор дамжин зорчих хөдөлгөөн их тул коронавирусын халдварыг улс даяар тараах эрсдийн хамгийн том хүчин зүйлсийн нэг болж байна. Эрсдийн бэлэн байдлыг цаг ямагт хангаж, коронавирус илэрсэн үед авах арга хэмжээг чанаржуулахын тулд, иргэдийн орж, гарах урсгалын талаарх бүртгэл мэдээллийг сайжруулах ажлыг Нийслэлийн Засаг Даргын Тамгын Газар (НЗДТГ), Олон Улсын Шилжилт Хөдөлгөөний Байгууллага (ОУШХБ)-ын Монгол дахь салбарын техник туслалцаатайгаар хэрэгжүүлж байна. НЗДТГ болон ОУШХБ-ын хамтын ажиллагааны дагуу мэдээлэл цуглуулах ажилд 400 гаруй эмнэлгийн болон боловсролын салбарын ажилтныг дайчлан хамруулж, ДТМ аргачлалд сурган, хэрэгцээт зөвлөмж, техникийн туслалцаагаар ханган ажиллаж байна. Хот хоорондын хөдөлгөөн хязгаарлалттай үед буюу 2-р сарын 27-ны 08 цагаас 3-р сарын 3-ны 06 цаг хүртэл урсгал хөдөлгөөнийг хянах ажлын туршилтын үе хийгдэж, үүнээс хойш 5-р сарын 1-ний өдрийг хүртэл үргэлжилнэ. Нийслэлийн ойролцоох 6 (**Эмээлт, Баруунтуруун, Гүнт, Өлзийт, Морин, Налайх**) шалган нэвтрүүлэх товчоод дээр тээврийн хэрэгслийн төрөл, зорчигчдын тоо, хүйс, зорчин явж буй чиглэлийн талаарх мэдээллийг 24 цагийн турш иргэдээс авч байна. Хэдийгээр ДТМ аргачлалыг нийслэл хотод анх удаа ашиглаж байгаа боловч дэлхийн 80 гаруй улсад онц байдлын үед ашигладаг ба зөвхөн 2018 онд л гэхэд 40 сая гаруй хүнийг хамруулжээ. Мөн 2018 онд Өмнөд Судан улсад Эбола вирус тархах үеэр иргэдийн хөдөлгөөнийг тандах зорилгоор ДТМ аргачлалыг амжилттай хэрэгжүүлсэн байна. Монгол улсын хувьд Онцгой Байдлын Ерөнхий Газар, ОУШХБ хамтран 2018 оноос хойш 21 аймаг, 330 сумд дахь иргэдийн хөдөлгөөнийг баримжаалан тандаж байгалийн гамшиг, тэр дундаа зудын нөхцөл үүссэн үед ажиллах бэлтгэл ажлыг хангах зорилгоор уг аргачлалыг хэрэглэж ирсэн.

ТОЙМ ТОО



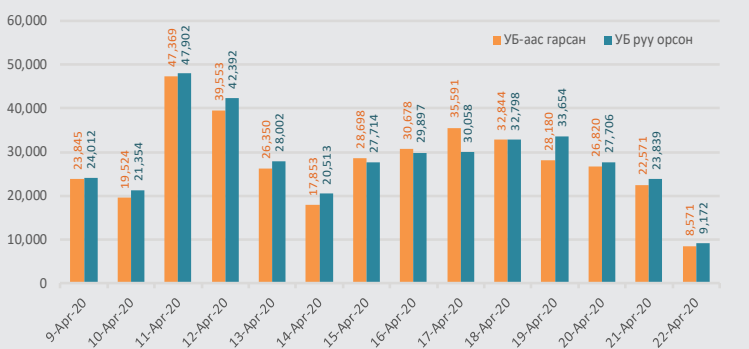
ХҮН АМ ЗҮЙ



ХҮНИЙ ХӨДӨЛГӨӨН (НИЙТ)



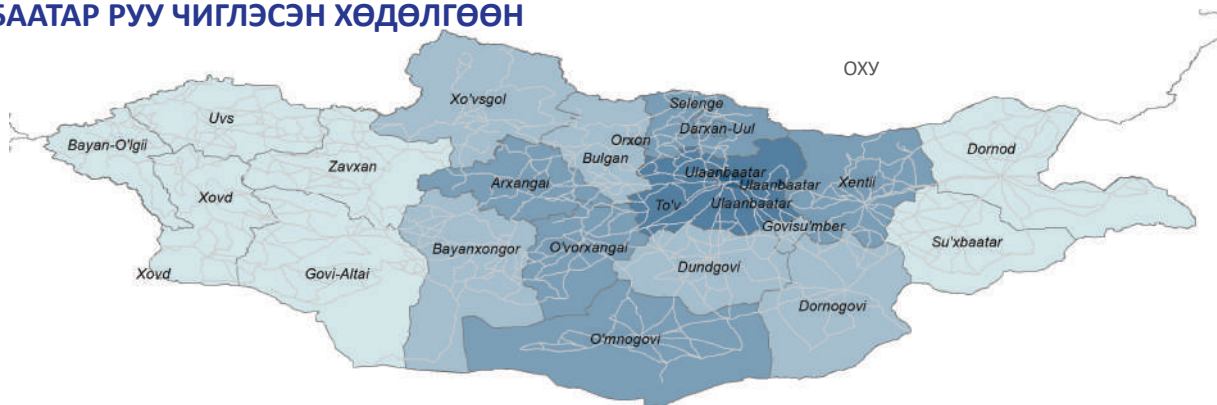
ХӨДӨЛГӨӨНИЙ ЧИГЛЭЛ



ТОВЧООД ДЭЭРХ ХӨДӨЛГӨӨНИЙ УРСГАЛ

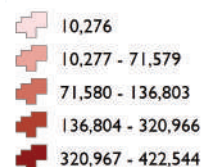
Товчоо	НИЙТ			2020-4-22		
	НИЙТ	Орсон	Гарсан	НИЙТ	Орсон	Гарсан
Баруунтуруун	390,420	185,359	205,061	1,657	814	843
Өлзийт	315,216	164,118	151,098	4,102	2,180	1,922
Налайх	620,865	311,722	309,143	5,455	2,726	2,729
Морин	457,704	228,682	229,022	1,459	729	730
Эмээлт	702,592	377,724	324,868	4,196	2,261	1,935
Гүнт	352,440	176,367	176,073	874	462	412
НИЙТ	2,839,237	1,443,972	1,395,265	17,743	9,172	8,571

УЛААНБААТАР РУУ ЧИГЛЭСЭН ХӨДӨЛГӨӨН




Legend

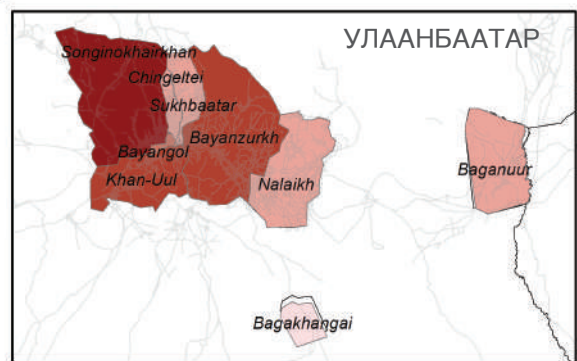
УБ-т очих дүүрэг



Гарсан аймаг



 Улсын хил
 Гол зам



Энэхүү зураглалд ашигласан хил, хязгаар, нэр, нэршил нь албан ёсоор хүлээн зөвшөөрөгдсөнийг илтгэхгүй болно

ХҮН АМ ЗҮЙ

XX% - Нийт

XX% - Сүүлийн 24 цагт



ЭРЭГТЭЙ

52%

59%



ЭМЭГТЭЙ

31

30%



ХҮҮ

9%

6%



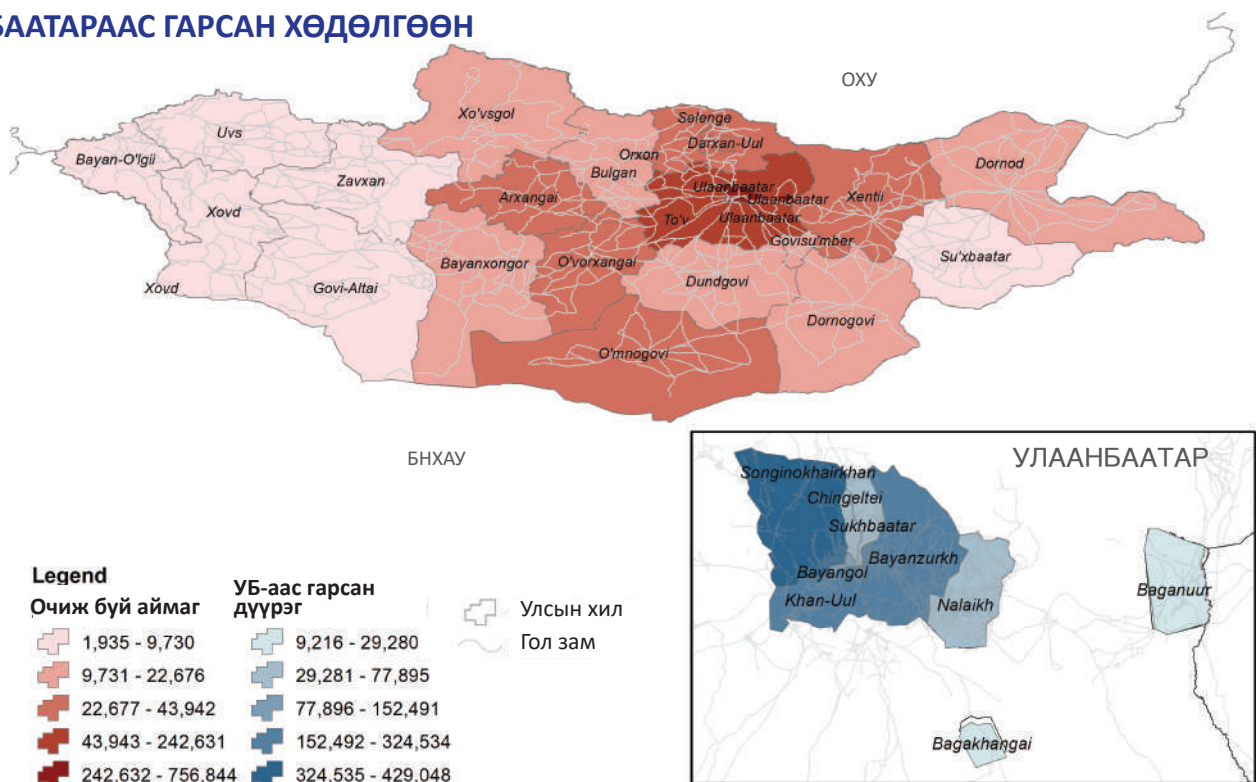
ОХИН

7%

4%

Улаанбаатарт очсон дүүрэг	?	Багахангай	Багануур	Баянгол	Баянзүрх	Чингэлтэй	Хан-Уул	Налайх	Сонгинохайрхан	Сүхбаатар	НИЙТ
Улаанбаатар	3,505	8,521	27,178	46,312	95,514	32,888	223,781	55,595	232,593	30,892	756,779
Архангай	164	16	59	5,944	7,494	2,444	3,734	156	11,736	2,079	33,826
Баянхонгор	87	18	51	2,400	3,472	1,114	1,773	150	6,351	1,138	16,554
Баян-Өлгий	23	-	1	307	512	87	115	23	925	195	2,188
Булган	192	22	46	4,848	6,345	1,921	3,272	107	8,073	1,596	26,422
Дархан-Уул	250	40	115	6,853	8,469	2,303	4,866	327	18,032	2,735	43,990
Дорнод	97	31	15	1,293	5,948	837	1,398	75	1,389	1,084	12,167
Дорноговь	299	35	63	3,538	8,030	1,053	2,557	238	2,637	1,527	19,977
Дундговь	123	19	49	3,265	7,699	1,209	3,976	88	4,048	1,678	22,154
Говь-Алтай	41	11	36	924	1,678	432	710	29	3,132	450	7,443
Говьсүмбэр	226	9	85	2,236	7,664	691	1,533	182	1,525	1,111	15,262
Хэнтий	169	32	31	2,849	17,117	1,618	2,782	276	2,796	2,356	30,026
Ховд	10	-	12	795	1,458	318	805	43	3,324	257	7,022
Хөвсгөл	98	35	85	3,096	4,160	1,179	2,085	88	6,422	1,293	18,541
Орхон	141	4	110	5,944	6,793	1,513	4,382	190	9,241	2,085	30,403
Сэлэнгэ	156	34	161	9,630	9,765	2,899	5,162	358	11,197	3,111	42,473
Сүхбаатар	64	34	26	941	5,701	512	818	97	909	804	9,906
Төв	1,486	207	807	39,137	55,026	17,709	45,256	5,167	73,031	18,751	256,577
Өмнөговь	137	7	86	4,098	7,542	1,402	7,547	147	6,912	1,950	29,828
Өвөрхангай	196	57	111	5,951	8,321	2,305	5,115	216	15,100	2,187	39,559
Завхан	70	14	23	1,928	3,213	691	1,356	71	3,921	912	12,199
Увс	32	5	21	913	1,836	445	816	91	3,275	416	7,850
?	69	12	44	440	895	125	521	222	680	264	3,272
НИЙТ	7,635	9,163	29,215	153,642	274,652	75,695	324,360	63,936	427,249	78,871	1,444,418

УЛААНБААТАРААС ГАРСАН ХӨДӨЛГӨӨН



ХҮН АМ ЗҮЙ

XX% - Нийт

XX% - Сүүлийн 24 цаг



ЭРЭГТЭЙ

52%

61%



ЭМЭГТЭЙ

30%

26%



ХҮҮ

10%

7%



ОХИН

8%

6%

Улаанбаатараас гарсан дүүрэг	?	Багахангай	Баянзүрх	Багануур	Баянгол	Чингэлтэй	Хан-Уул	Налайх	Сонгинохайрхан	Сүхбаатар	НИЙТ
Архангай	336	42	5,970	63	4,352	2,030	2,926	165	10,538	1,728	28,150
Баянхонгор	91	21	2,520	79	1,989	897	1,490	91	5,999	866	14,043
Баян-Өлгий	2	-	490	-	345	86	131	12	738	131	1,935
Булган	227	1	5,011	47	3,784	1,671	2,719	64	7,778	1,374	22,676
Дархан-Уул	139	18	7,155	123	5,910	2,177	4,325	253	21,398	2,444	43,942
Дорнод	77	8	6,660	12	1,229	767	1,362	140	1,234	912	12,401
Дорноговь	138	13	8,932	133	3,705	1,319	2,765	180	2,778	1,454	21,417
Дундговь	93	17	7,447	76	2,753	1,181	3,903	113	4,331	1,716	21,630
Говь-Алтай	31	9	1,184	34	548	287	600	65	3,017	299	6,074
Говьсүмбэр	84	6	7,424	68	1,936	720	1,384	180	1,447	860	14,109
Хэнтий	142	23	16,505	32	2,675	1,420	2,231	230	2,393	2,018	27,669
Ховд	24	-	1,140	10	621	218	593	54	2,702	269	5,631
Хөвсгөл	80	10	3,006	23	1,903	891	1,662	63	6,208	860	14,706
Орхон	136	11	5,661	104	5,323	1,557	3,812	175	10,481	1,635	28,895
Сэлэнгэ	86	19	8,441	170	8,840	2,595	4,661	425	12,162	2,668	40,067
Сүхбаатар	66	15	5,831	16	682	465	819	63	912	861	9,730
Төв	1,270	143	52,465	792	35,837	16,484	41,588	4,854	71,498	17,700	242,631
Өмнөговь	93	20	8,379	139	4,355	1,807	7,700	187	7,350	2,452	32,482
Увс	27	7	1,069	25	560	318	528	39	2,307	301	5,181
Өвөрхангай	221	49	6,130	93	4,687	1,660	4,006	112	13,406	1,798	32,162
Завхан	70	15	2,080	20	1,299	480	1,007	97	3,723	522	9,313
?	235	13	860	67	386	194	943	337	994	227	4,256
НИЙТ	3,668	460	164,360	2,126	93,719	39,224	91,155	7,899	193,394	43,095	639,100