

Монгол Улсын Засгийн газар COVID-19-ийн халдвар тархахаас урьдчилан сэргийлэх арга хэмжээг эртнээс эрчимтэй авч эхэлсэн. Боловсролын байгууллагуудын үйл ажиллагааг 1-р сарын 27-ноос эхлэн албан ёсоор зогсоож, коронавирусын халдвар илэрсэн улсууд руу зорчих аялалын хориг тавьсан төдийгүй 2-р сарын 13-нд Монгол улс онцгой байдлын өндөржүүлсэн бэлэн байдалд шилжсэн. Мөн 2020 оны 2-р сарын 24-26-ний өдрүүдэд тохиосон Сар шинийн баярын үеэр коронавирусын халдвар гарах болзошгүй байдлаас урьдчилан сэргийлэх зорилгоор Улсын Онцгой Комиссоос хот хоорондын зорчих хөдөлгөөнийг хориглох шийдвэр гаргасан. Нийслэл Улаанбаатар хот хүн амын төвлөрөл ихтэй, Монгол улсын нийт хүн амын тэн хагас нь оршин суудаг. Үүгээр зогсохгүй, Улаанбаатар хотоор дамжин зорчих хөдөлгөөн их тул коронавирусын халдварыг улс даяар тараах эрсдлийн хамгийн том хүчин зүйлсийн нэг болж байна. Эрсдлийн бэлэн байдлыг цаг ямагт хангаж, коронавирус илэрсэн үед авах арга хэмжээг чанаржуулахын тулд, иргэдийн орж, гарах урсгалын талаарх бүртгэл мэдээллийг сайжруулах ажлыг Нийслэлийн Засаг Даргын Тамгын Газар (НЗДТГ), Олон Улсын Шилжилт Хөдөлгөөний Байгууллага (ОУШХБ)-ын Монгол дахь салбарын техник туслалцаатайгаар хэрэгжүүлж байна. НЗДТГ болон ОУШХБ-ын хамтын ажиллагааны дагуу мэдээлэл цуглуулах ажилд 400 гаруй эмнэлгийн болон боловсролын салбарын ажилтныг дайчлан хамруулж, ДТМ аргачлалд сурган, хэрэгцээт зөвлөмж, техникийн туслалцаагаар ханган ажиллаж байна. Хот хоорондын хөдөлгөөн хязгаарлалттай үед буюу 2-р сарын 27-ны 08 цагаас 3-р сарын 3-ны 06 цаг хүртэл урсгал хөдөлгөөнийг хянах ажлын туршилтын үе хийгдэж, үүнээс хойш 5-р сарын 1-ний өдрийг хүртэл үргэлжилнэ. Нийслэлийн ойролцоох 6 (Эмээлт, Баруунтуруун, Гүнт, Өлзийт, Морин, Налайх) шалган нэвтрүүлэх товчоод дээр тээврийн хэрэгслийн төрөл, зорчигчдын тоо, хүйс, зорчин явж буй чиглэлийн талаарх мэдээллийг 24 цагийн турш иргэдээс авч байна. Хэдийгээр ДТМ аргачлалыг нийслэл хотод анх удаа ашиглаж байгаа боловч дэлхийн 80 гаруй улсад онц байдлын үед ашигладаг ба зөвхөн 2018 онд л гэхэд 40 сая гаруй хүнийг хамруулжээ. Мөн 2018 онд Өмнөд Судан улсад Эбола вирус тархах үеэр иргэдийн хөдөлгөөнийг тандах зорилгоор ДТМ аргачлалыг амжилттай хэрэгжүүлсэн байна. Монгол улсын хувьд Онцгой Байдлын Ерөнхий Газар, ОУШХБ хамтран 2018 оноос хойш 21 аймаг, 330 сумд дахь иргэдийн хөдөлгөөнийг баримжаалан тандаж байгалийн гамшиг, тэр дундаа зудын нөхцөл үүссэн үед ажиллах бэлтгэл ажлыг хангах зорилгоор уг аргачлалыг хэрэглэж ирсэн.

ТОЙМ ТОО

1,571,736

Хөдөлгөөний нэмэгдсэн дүн ДТМ (УХЦ) урсгал хянасан хөдөлгөөний цэгээр хянасан.

33,419 ↓

Сүүлийн 24 цагт бүртгэгдсэн хөдөлгөөн

10,196 (X)

42,771 (Ч)

Зорчих хөдөлгөөн хориотой (X) болон чөлөөтэй (Ч) үеийн өдрийн дундаж хөдөлгөөн

ХҮН АМ ЗҮЙ

XX% - Нийт

XX% - Сүүлийн 24 цагт



ЭРЭГТЭЙ

51%

51%



ЭМЭГТЭЙ

31%

31%



ХҮҮ

10%

10%

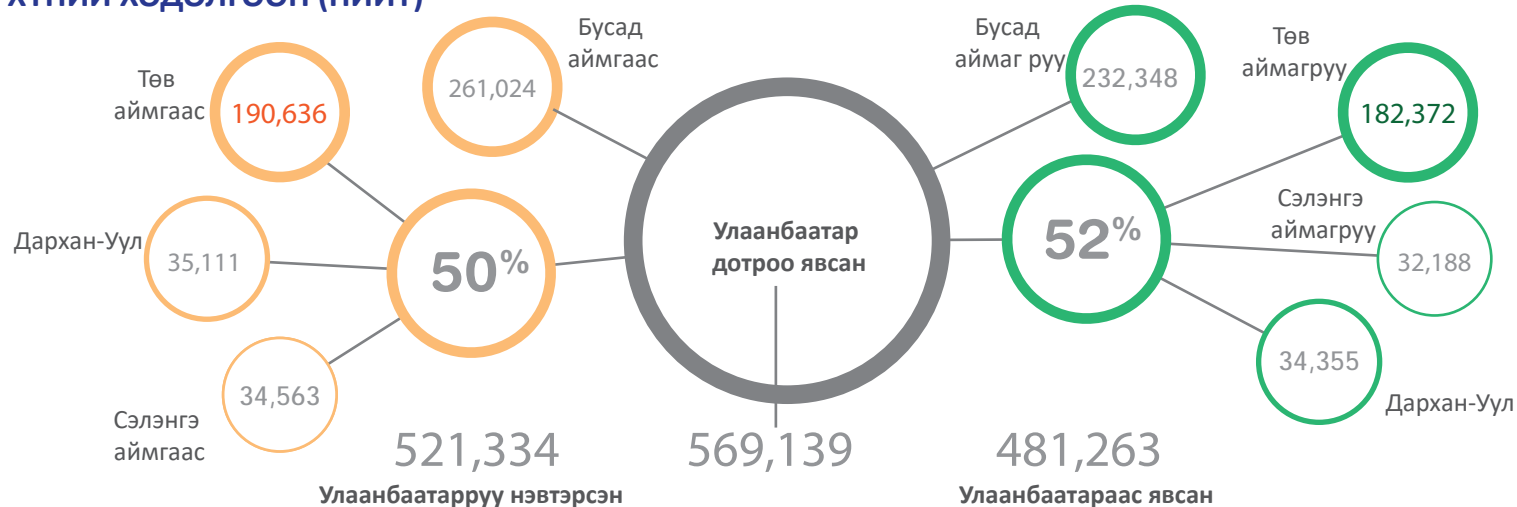


ОХИН

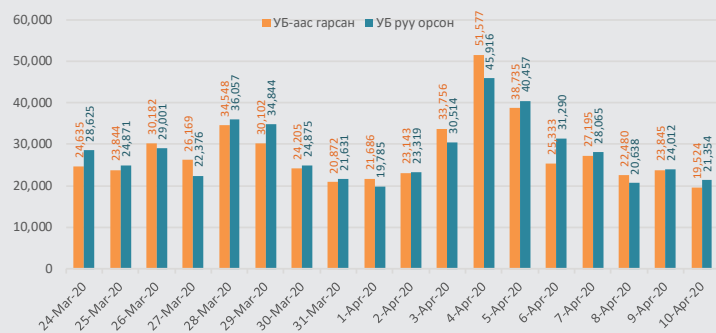
8%

8%

ХҮНИЙ ХӨДӨЛГӨӨН (НИЙТ)



ХӨДӨЛГӨӨНИЙ ЧИГЛЭЛ

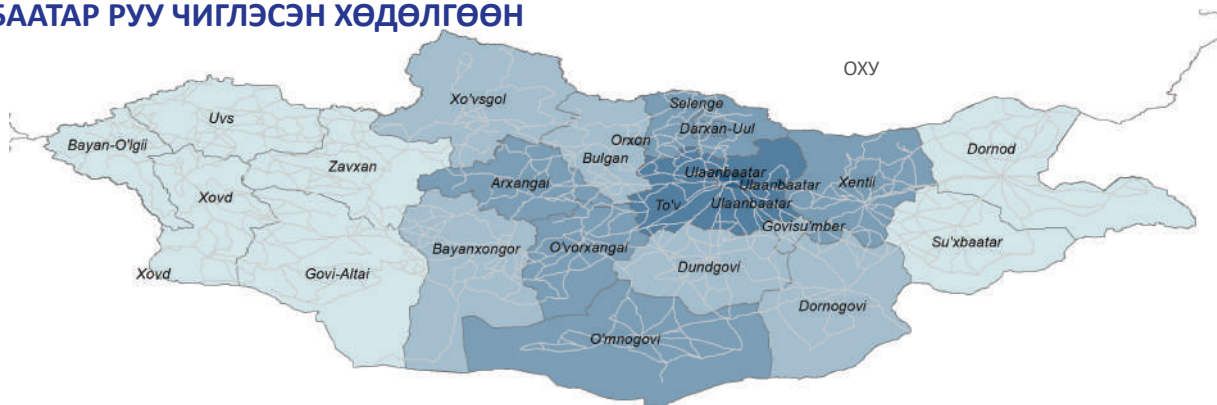


ТОВЧООД ДЭЭРХ ХӨДӨЛГӨӨНИЙ УРСГАЛ

Товчоо	НИЙТ			2020-4-10		
	НИЙТ	Орсон	Гарсан	НИЙТ	Орсон	Гарсан
Баруунтуруун	332,712	159,773	172,939	4,267	1,790	2,477
Өлзийт	238,622	122,507	116,115	7,159	5,286	1,873
Налайх	484,597	243,065	241,532	7,281	4,224	3,057
Морин	309,172	154,770	154,402	356	178	178
Эмээлт	535,957	290,278	245,679	12,413	5,410	7,003
Гүнт	239,452	119,932	119,520	9,402	4,466	4,936
НИЙТ	2,140,512	1,090,325	1,050,187	40,878	21,354	19,524

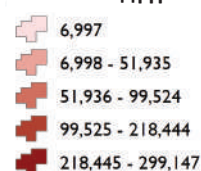


УЛААНБААТАР РУУ ЧИГЛЭСЭН ХӨДӨЛГӨӨН




Legend

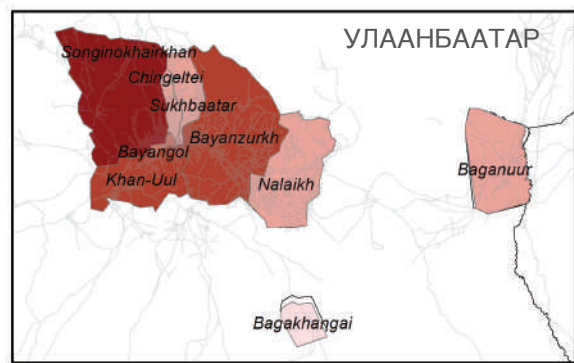
УБ-т очих дүүрэг



Гарсан аймаг



Улсын хил
 Гол зам



Энэхүү зураглалд ашигласан хил, хязгаар, нэр, нэршил нь албан ёсоор хүлээн зөвшөөрөгдсөнийг илтгэхгүй болно

ХҮН АМ ЗҮЙ

XX% - Нийт

XX% - Сүүлийн 24 цагт



ЭРЭГТЭЙ

51%

52%



ЭМЭГТЭЙ

32%

31%



ХҮҮ

9%

10%



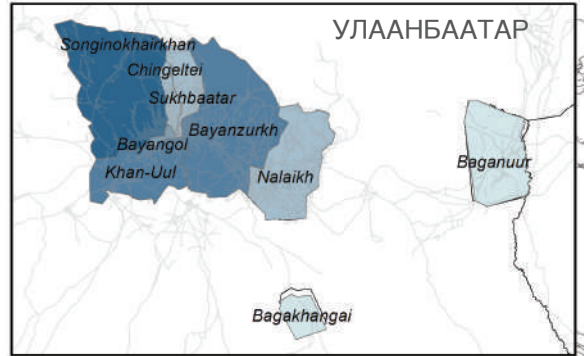
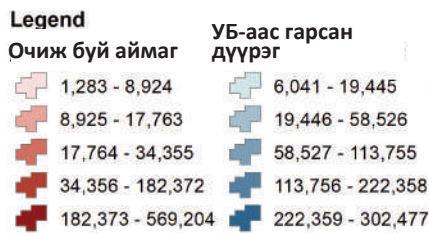
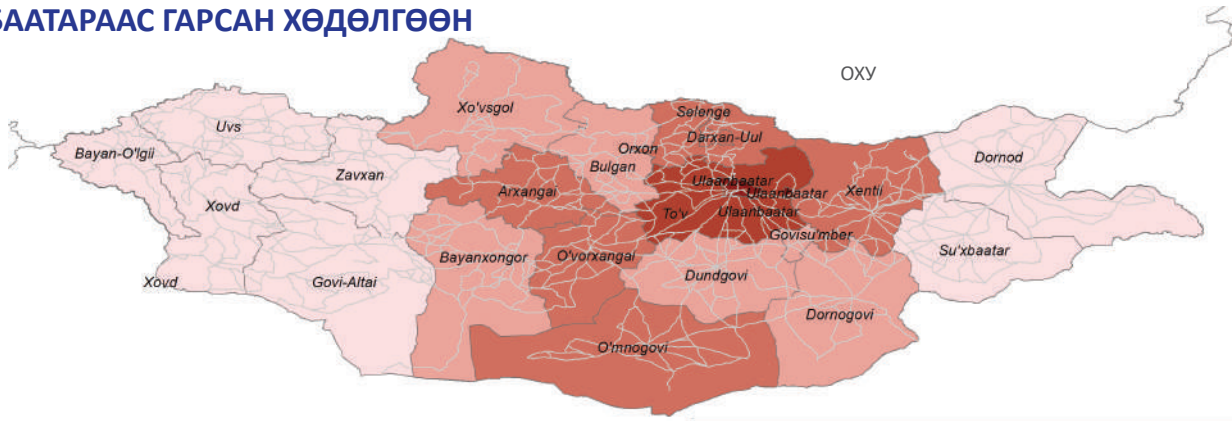
ОХИН

8%

8%

Улаанбаатарт очсон дүүрэг	?	Багахангай	Багануур	Баянгол	Баянзүрх	Чингэлтэй	Хан-Уул	Налайх	Сонгинохайрхан	Сүхбаатар	НИЙТ
Улаанбаатар	1,937	5,640	18,374	35,047	77,005	24,434	155,637	49,026	177,806	24,233	569,139
Архангай	121	12	49	4,682	5,893	1,835	2,915	138	9,094	1,652	26,391
Баянхонгор	57	10	48	1,802	2,726	885	1,334	112	4,834	919	12,727
Баян-Өлгий	10	-	-	187	344	51	81	12	617	136	1,438
Булган	161	22	39	3,751	4,960	1,437	2,579	68	6,174	1,211	20,402
Дархан-Уул	212	34	108	5,563	6,852	1,840	3,918	292	14,118	2,174	35,111
Дорнод	61	17	10	1,032	4,393	631	994	44	1,059	777	9,018
Дорноговь	82	15	38	2,590	5,829	764	1,789	122	2,049	1,117	14,395
Дундговь	70	13	17	2,514	5,780	899	3,082	36	3,106	1,326	16,843
Говь-Алтай	23	11	31	684	1,309	323	520	27	2,177	363	5,468
Говьсүмбэр	50	8	48	1,717	5,600	548	1,145	99	1,140	839	11,194
Хэнтий	85	6	20	2,180	12,436	1,258	2,026	119	2,174	1,695	21,999
Хөвд	7	-	12	627	1,126	276	633	40	2,273	170	5,164
Хөвсгөл	65	25	74	2,522	3,287	825	1,695	69	4,655	962	14,179
Орхон	110	4	78	4,578	5,403	1,267	3,446	174	7,287	1,746	24,093
Сэлэнгэ	131	34	142	7,583	8,100	2,452	4,097	314	9,168	2,542	34,563
Сүхбаатар	56	14	23	679	4,178	357	587	59	637	550	7,140
Төв	896	158	445	29,488	40,877	13,303	33,262	2,356	55,678	14,173	190,636
Өмнөговь	110	5	37	3,086	5,663	1,080	5,429	89	5,254	1,445	22,198
Өвөрхангай	137	51	73	4,693	6,297	1,889	4,034	167	11,371	1,719	30,431
Завхан	52	10	13	1,492	2,495	558	1,097	51	2,943	761	9,472
Увс	18	5	18	724	1,508	343	621	89	2,364	325	6,015
?	34	8	19	335	691	102	343	183	552	190	2,457
НИЙТ	4,485	6,102	19,716	117,556	212,752	57,357	231,264	53,686	326,530	61,025	1,090,473

УЛААНБААТАРААС ГАРСАН ХӨДӨЛГӨӨН



Энэхүү зураглалд ашигласан хил, хязгаар, нэр, нэршил нь албан ёсоор хүлээн зөвшөөрөгдсөнийг илтгэхгүй болно

ХҮН АМ ЗҮЙ

XX% - Нийт

XX% - Сүүлийн 24 цагт



ЭРЭГТЭЙ

51%

49%



ЭМЭГТЭЙ

30%

31%



ХҮҮ

10%

10%



ОХИН

8%

10%

Улаанбаатараас гарсан дүүрэг	?	Багахангай	Баянзүрх	Багануур	Баянгол	Чингэлтэй	Хан-Уул	Налайх	Сонгинохайрхан	Сүхбаатар	НИЙТ
Арханагй	302	15	4,448	36	3,352	1,501	2,262	136	7,900	1,315	21,267
Баянхонгор	86	18	1,719	78	1,365	643	1,120	62	4,336	609	10,036
Баян-Өлгий	-	-	333	-	220	51	79	4	509	87	1,283
Булган	203	1	3,932	31	3,015	1,368	2,156	34	5,960	1,063	17,763
Дархан-Уул	115	13	5,713	76	4,664	1,696	3,438	223	16,522	1,895	34,355
Дорнод	63	8	4,764	2	865	621	1,015	43	907	636	8,924
Дорноговь	69	5	6,761	70	2,694	1,007	2,131	88	2,199	1,052	16,076
Дундговь	71	17	5,627	65	2,160	988	3,084	63	3,368	1,322	16,765
Говь-Алтай	31	9	851	18	351	225	454	49	2,066	211	4,265
Говьсүмбэр	50	-	5,384	19	1,376	565	952	71	1,106	661	10,184
Хэнтий	106	8	11,995	19	2,017	1,072	1,658	97	1,796	1,494	20,262
Ховд	13	-	837	7	423	141	430	38	1,787	205	3,881
Хөвсгөл	58	3	2,196	16	1,357	597	1,287	54	4,475	592	10,635
Орхон	117	9	4,364	92	3,992	1,243	2,907	136	7,987	1,309	22,156
Сэлэнгэ	69	17	6,905	137	6,858	2,110	3,790	383	9,788	2,131	32,188
Сүхбаатар	36	6	4,169	6	495	369	638	23	740	634	7,116
Төв	1,078	110	38,988	508	27,110	12,553	31,147	2,354	55,275	13,249	182,372
Өмнөговь	70	15	6,570	89	3,429	1,405	5,925	111	6,089	1,946	25,649
Увс	26	7	772	18	345	203	365	31	1,516	198	3,481
Өвөрхангай	208	24	4,593	62	3,542	1,234	3,075	83	9,704	1,349	23,874
Завхан	70	11	1,433	17	824	381	682	64	2,496	361	6,339
?	115	5	565	44	243	133	246	255	631	155	2,392
НИЙТ	2,956	301	122,919	1,410	70,697	30,106	68,841	4,402	147,157	32,474	481,263