

Монгол Улсын Засгийн газар COVID-19-ийн халдвар тархахаас урьдчилан сэргийлэх арга хэмжээг эртнээс эрчимтэй авч эхэлсэн. Боловсролын байгууллагуудын үйл ажиллагааг 1-р сарын 27-ноос эхлэн албан ёсоор зогсоож, коронавирусын халдвар илэрсэн улсууд руу зорчих аялалын хориг тавьсан төдийгүй 2-р сарын 13-нд Монгол улс онцгой байдлын өндөржүүлсэн бэлэн байдалд шилжсэн. Мөн 2020 оны 2-р сарын 24-26-ний өдрүүдэд тохиосон Сар шинийн баярын үеэр коронавирусын халдвар гарах болзошгүй байдлаас урьдчилан сэргийлэх зорилгоор Улсын Онцгой Комиссоос хот хоорондын зорчих хөдөлгөөнийг хориглох шийдвэр гаргасан. Нийслэл Улаанбаатар хот хүн амын төвлөрөл ихтэй, Монгол улсын нийт хүн амын тэн хагас нь оршин суудаг. Үүгээр зогсохгүй, Улаанбаатар хотоор дамжин зорчих хөдөлгөөн их тул коронавирусын халдварыг улс даяар тараах эрсдлийн хамгийн том хүчин зүйлсийн нэг болж байна. Эрсдлийн бэлэн байдлыг цаг ямагт хангаж, коронавирус илэрсэн үед авах арга хэмжээг чанаржуулахын тулд, иргэдийн орж, гарах урсгалын талаарх бүртгэл мэдээллийг сайжруулах ажлыг Нийслэлийн Засаг Даргын Тамгын Газар (НЗДТГ), Олон Улсын Шилжилт Хөдөлгөөний Байгууллага (ОУШХБ)-ын Монгол дахь салбарын техник туслалцаатайгаар хэрэгжүүлж байна. НЗДТГ болон ОУШХБ-ын хамтын ажиллагааны дагуу мэдээлэл цуглуулах ажилд 400 гаруй эмнэлгийн болон боловсролын салбарын ажилтныг дайчлан хамруулж, ДТМ аргачлалд сурган, хэрэгцээт зөвлөмж, техникийн туслалцаагаар ханган ажиллаж байна. Хот хоорондын хөдөлгөөн хязгаарлалттай үед буюу 2-р сарын 27-ны 08 цагаас 3-р сарын 3-ны 06 цаг хүртэл урсгал хөдөлгөөнийг хянах ажлын туршилтын үе хийгдэж, үүнээс хойш 5-р сарын 1-ний өдрийг хүртэл үргэлжилнэ. Нийслэлийн ойролцоох 6 (Эмээлт, Баруунтуруун, Гүнт, Өлзийт, Морин, Налайх) шалган нэвтрүүлэх товчоод дээр тээврийн хэрэгслийн төрөл, зорчигчдын тоо, хүйс, зорчин явж буй чиглэлийн талаарх мэдээллийг 24 цагийн турш иргэдээс авч байна. Хэдийгээр ДТМ аргачлалыг нийслэл хотод анх удаа ашиглаж байгаа боловч дэлхийн 80 гаруй улсад онц байдлын үед ашигладаг ба зөвхөн 2018 онд л гэхэд 40 сая гаруй хүнийг хамруулжээ. Мөн 2018 онд Өмнөд Судан улсад Эбола вирус тархах үеэр иргэдийн хөдөлгөөнийг тандах зорилгоор ДТМ аргачлалыг амжилттай хэрэгжүүлсэн байна. Монгол улсын хувьд Онцгой Байдлын Ерөнхий Газар, ОУШХБ хамтран 2018 оноос хойш 21 аймаг, 330 сумд дахь иргэдийн хөдөлгөөнийг баримжаалан тандаж байгалийн гамшиг, тэр дундаа зудын нөхцөл үүссэн үед ажиллах бэлтгэл ажлыг хангах зорилгоор уг аргачлалыг хэрэглэж ирсэн.

ТОЙМ ТОО

1,499,418

Хөдөлгөөний нэмэгдсэн дүн ДТМ (УХЦ) урсгал хянасан хөдөлгөөний цэгээр хянасан.

33,861 ↓

Сүүлийн 24 цагт бүртгэгдсэн хөдөлгөөн

10,196 (X)
43,198 (Ч)

Зорчих хөдөлгөөн хориотой (X) болон чөлөөтэй (Ч) үеийн өдрийн дундаж хөдөлгөөн

ХҮН АМ ЗҮЙ

XX% - Нийт

XX% - Сүүлийн 24 цагт



ЭРЭГТЭЙ

51%

54%



ЭМЭГТЭЙ

31%

30%



ХҮҮ

10%

8%

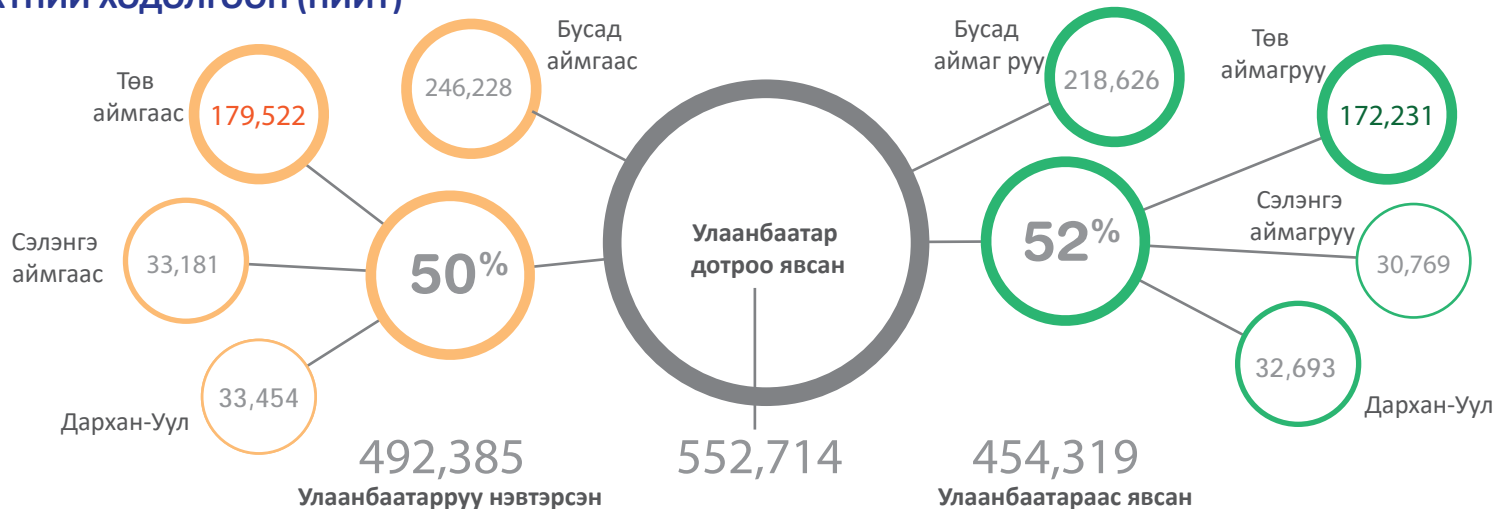


ОХИН

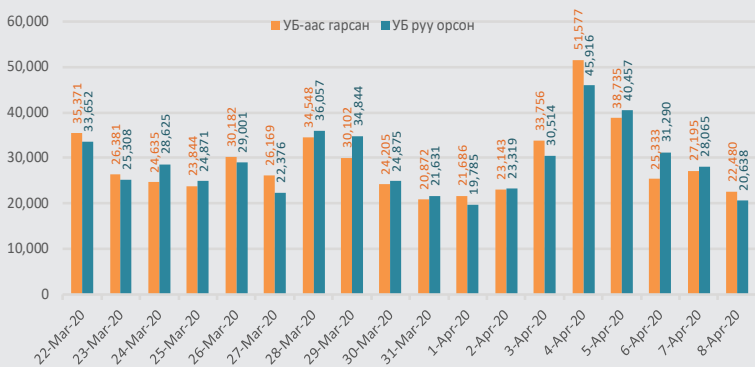
8%

7%

ХҮНИЙ ХӨДӨЛГӨӨН (НИЙТ)



ХӨДӨЛГӨӨНИЙ ЧИГЛЭЛ

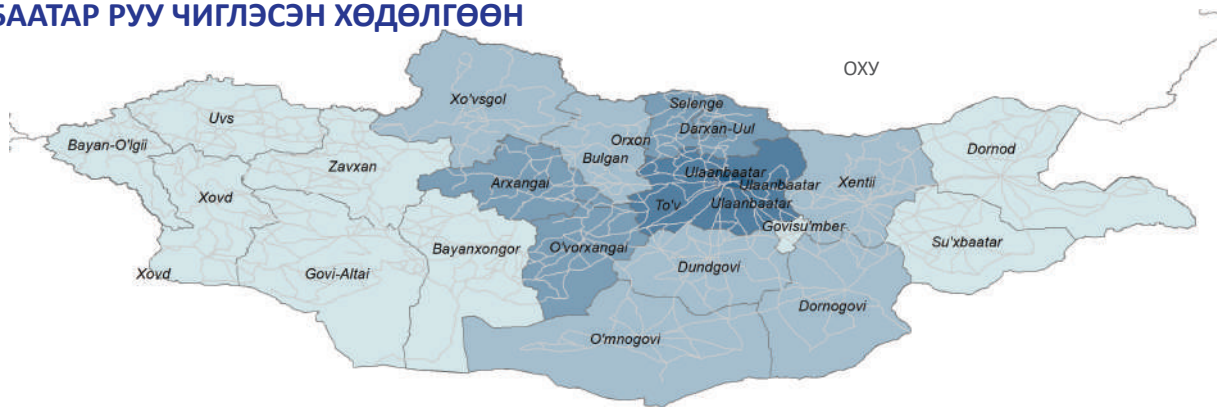


ТОВЧООД ДЭЭРХ ХӨДӨЛГӨӨНИЙ УРСГАЛ

Товчоо	НИЙТ			2020-4-8		
	НИЙТ	Орсон	Гарсан	НИЙТ	Орсон	Гарсан
Баруунтуруун	324,008	155,680	168,328	5,081	2,317	2,764
Өлзийт	223,939	113,878	110,061	9,392	4,492	4,900
Налайх	466,004	233,343	232,661	12,436	5,879	6,557
Морин	308,443	154,405	154,038	308	154	154
Эмээлт	506,106	275,629	230,477	6,547	3,009	3,538
Гүнт	223,277	112,024	111,253	9,354	4,787	4,567
НИЙТ	2,051,777	1,044,959	1,006,818	43,118	20,638	22,480

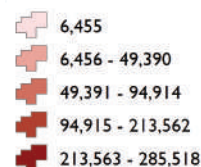


УЛААНБААТАР РУУ ЧИГЛЭСЭН ХӨДӨЛГӨӨН




Legend

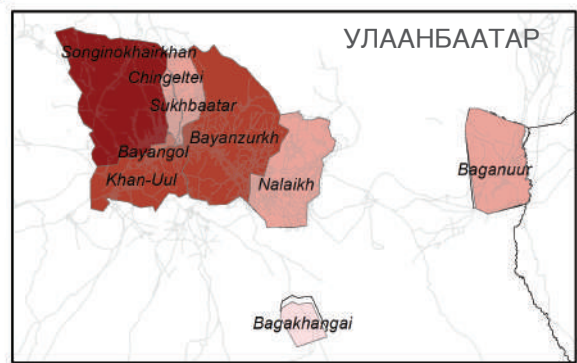
УБ-т очих дүүрэг



Гарсан аймаг



 Улсын хил
 Гол зам



Энэхүү зураглалд ашигласан хил, хязгаар, нэр, нэршил нь албан ёсоор хүлээн зөвшөөрөгдсөнийг илтгэхгүй болно

ХҮН АМ ЗҮЙ

XX% - Нийт

XX% - Сүүлийн 24 цагт



ЭРЭГТЭЙ

51%

54%



ЭМЭГТЭЙ

32%

30%



ХҮҮ

9%

9%



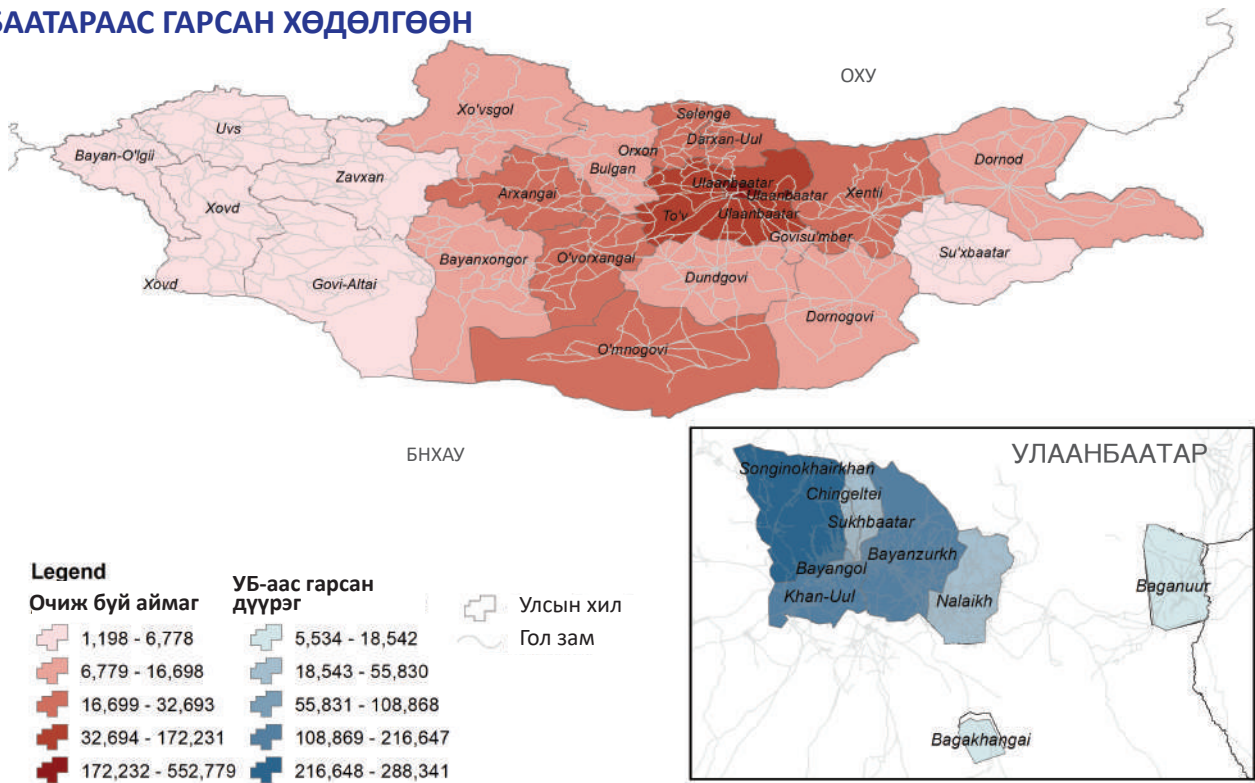
ОХИН

8%

7%

Улаанбаатарт очсон дүүрэг	?	Багахангай	Багануур	Баянгол	Баянзүрх	Чингэлтэй	Хан-Уул	Налайх	Сонгинохайрхан	Сүхбаатар	НИЙТ
Улаанбаатар	1,854	5,170	17,537	33,850	74,753	23,406	154,237	48,337	170,070	23,500	552,714
Архангай	116	12	49	4,525	5,657	1,799	2,790	138	8,777	1,589	25,452
Баянхонгор	57	10	45	1,674	2,594	845	1,223	93	4,541	896	11,978
Баян-Өлгий	10	-	-	170	313	47	70	10	556	120	1,296
Булган	153	22	37	3,582	4,768	1,403	2,483	68	5,938	1,167	19,621
Дархан-Уул	197	34	104	5,372	6,529	1,751	3,756	284	13,335	2,092	33,454
Дорнод	57	7	10	977	4,152	607	912	38	1,025	746	8,531
Дорноговь	63	15	36	2,449	5,412	689	1,633	113	1,918	1,037	13,365
Дундговь	68	13	17	2,379	5,388	846	2,842	26	2,903	1,216	15,698
Говь-Алтай	23	11	31	681	1,249	315	500	25	2,028	354	5,217
Говьсүмбэр	38	5	42	1,628	5,283	518	1,057	89	1,054	784	10,498
Хэнтий	76	6	20	2,094	11,597	1,224	1,883	79	2,095	1,562	20,636
Ховд	5	-	12	607	1,076	259	597	40	2,014	151	4,761
Хөвсгөл	63	25	71	2,417	3,125	792	1,612	62	4,415	898	13,480
Орхон	109	4	78	4,326	5,138	1,199	3,258	169	6,816	1,674	22,771
Сэлэнгэ	123	31	125	7,291	7,736	2,332	3,919	312	8,887	2,425	33,181
Сүхбаатар	45	7	23	655	3,842	344	536	47	589	526	6,614
Төв	835	148	416	28,018	38,622	12,569	31,178	1,933	52,461	13,342	179,522
Өмнөговь	100	5	35	2,878	5,180	995	4,949	74	4,870	1,280	20,366
Өвөрхангай	136	51	72	4,510	6,043	1,827	3,873	162	10,730	1,617	29,021
Завхан	44	10	13	1,403	2,345	520	1,054	45	2,782	721	8,937
Увс	18	5	18	658	1,396	326	600	89	2,240	306	5,656
?	34	4	15	308	663	101	329	160	545	171	2,330
НИЙТ	4,224	5,595	18,806	112,452	202,861	54,714	225,291	52,393	310,589	58,174	1,045,099

УЛААНБААТАРААС ГАРСАН ХӨДӨЛГӨӨН



Энэхүү зураглалд ашигласан хил, хязгаар, нэр, нэршил нь албан ёсоор хүлээн зөвшөөрөгдсөнийг илтгэхгүй болно

ХҮН АМ ЗҮЙ

XX% - Нийт

XX% - Сүүлийн 24 цагт



ЭРЭГТЭЙ

51%

55%



ЭМЭГТЭЙ

30%

31%



ХҮҮ

10%

8%



ОХИН

8%

6%

Улаанбаатараас гарсан дүүрэг	?	Багахангай	Баянзүрх	Багануур	Баянгол	Чингэлтэй	Хан-Уул	Налайх	Сонгинохайрхан	Сүхбаатар	НИЙТ
Арханагай	297	8	4,165	36	3,093	1,402	2,132	123	7,448	1,246	19,950
Баянхонгор	85	7	1,546	78	1,279	596	1,001	60	4,037	575	9,264
Баян-Өлгий	-	-	312	-	213	48	77	4	470	74	1,198
Булган	197	1	3,665	23	2,843	1,290	1,988	31	5,669	991	16,698
Дархан-Уул	111	13	5,414	66	4,446	1,635	3,293	218	15,690	1,807	32,693
Дорнод	61	8	4,538	2	829	606	953	40	863	597	8,497
Дорноговь	54	5	6,433	61	2,562	950	1,988	77	2,078	990	15,198
Дундговь	70	17	5,338	52	2,017	942	2,864	48	3,179	1,261	15,788
Говь-Алтай	31	9	784	18	324	209	416	43	1,922	189	3,945
Говьсүмбэр	34	-	5,050	17	1,304	548	907	61	1,051	620	9,592
Хэнтий	102	8	11,545	19	1,934	1,043	1,570	67	1,749	1,421	19,458
Ховд	13	-	778	7	412	133	398	38	1,638	166	3,583
Хөвсгөл	58	3	2,075	16	1,264	538	1,214	52	4,174	561	9,955
Орхон	113	9	4,063	85	3,774	1,181	2,780	133	7,631	1,251	21,020
Сэлэнгэ	64	15	6,597	131	6,516	2,003	3,612	369	9,416	2,046	30,769
Сүхбаатар	36	6	3,941	4	487	354	614	23	705	608	6,778
Төв	1,039	105	36,758	463	25,673	11,774	29,521	2,030	52,437	12,431	172,231
Өмнөговь	66	15	6,177	84	3,243	1,345	5,649	109	5,806	1,864	24,358
Увс	26	7	679	18	319	197	334	31	1,342	175	3,128
Өвөрхангай	208	24	4,259	62	3,311	1,163	2,821	77	9,131	1,281	22,337
Завхан	70	5	1,279	14	770	342	623	52	2,329	328	5,812
?	77	3	476	37	205	126	211	233	575	124	2,067
НИЙТ	2,812	268	115,872	1,293	66,818	28,425	64,966	3,919	139,340	30,606	454,319