

Монгол Улсын Засгийн газар COVID-19-ийн халдвар тархахаас урьдчилан сэргийлэх арга хэмжээг эртнээс эрчимтэй авч эхэлсэн. Боловсролын байгууллагуудын үйл ажиллагааг 1-р сарын 27-ноос эхлэн албан ёсоор зогсоож, коронавирусын халдвар илэрсэн улсууд руу зорчих аялалын хориг тавьсан төдийгүй 2-р сарын 13-нд Монгол улс онцгой байдлын өндөржүүлсэн бэлэн байдалд шилжсэн. Мөн 2020 оны 2-р сарын 24-26-ний өдрүүдэд тохиосон Сар шинийн баярын үеэр коронавирусын халдвар гарах болзошгүй байдлаас урьдчилан сэргийлэх зорилгоор Улсын Онцгой Комиссоос хот хоорондын зорчих хөдөлгөөнийг хориглох шийдвэр гаргасан. Нийслэл Улаанбаатар хот хүн амын төвлөрөл ихтэй, Монгол улсын нийт хүн амын тэн хагас нь оршин суудаг. Үүгээр зогсохгүй, Улаанбаатар хотоор дамжин зорчих хөдөлгөөн их тул коронавирусын халдварыг улс даяар тараах эрсдлийн хамгийн том хүчин зүйлсийн нэг болж байна. Эрсдлийн бэлэн байдлыг цаг ямагт хангаж, коронавирус илэрсэн үед авах арга хэмжээг чанаржуулахын тулд, иргэдийн орж, гарах урсгалын талаарх бүртгэл мэдээллийг сайжруулах ажлыг Нийслэлийн Засаг Даргын Тамгын Газар (НЗДТГ), Олон Улсын Шилжилт Хөдөлгөөний Байгууллага (ОУШХБ)-ын Монгол дахь салбарын техник туслалцаатайгаар хэрэгжүүлж байна. НЗДТГ болон ОУШХБ-ын хамтын ажиллагааны дагуу мэдээлэл цуглуулах ажилд 300 гаруй эмнэлгийн болон боловсролын салбарын ажилтныг дайчлан хамруулж, ДТМ аргачлалд сурган, хэрэгцээт зөвлөмж, техникийн туслалцаагаар ханган ажиллаж байна. Хот хоорондын хөдөлгөөн хязгаарлалттай үед буюу 2-р сарын 27-ны 08 цагаас 3-р сарын 3-ны 06 цаг хүртэл урсгал хөдөлгөөнийг хянах ажлын түршилтын үе хийгдэж, үүнээс хойш 3-р сарын 24-ний өдрийг хүртэл үргэлжилнэ. Нийслэлийн ойролцоох 6 (Эмээлт, Баруунтуруун, Гүнт, Өлзийт, Морин, Налайх) шалган нэвтрүүлэх товчоод дээр тээврийн хэрэгслийн төрөл, зорчигчдын тоо, хүйс, зорчин явж буй чиглэлийн талаарх мэдээллийг 24 цагийн түрш иргэдээс авч байна. Хэдийгээр ДТМ аргачлалыг нийслэл хотод анх удаа ашиглаж байгаа боловч дэлхийн 80 гаруй улсад онц байдлын үед ашигладаг ба зөвхөн 2018 онд л гэхэд 40 сая гаруй хүнийг хамруулжээ. Мөн 2018 онд Өмнөд Судан улсад Эбола вирус тархах үеэр иргэдийн хөдөлгөөнийг тандах зорилгоор ДТМ аргачлалыг амжилттай хэрэгжүүлсэн байна. Монгол улсын хувьд Онцгой Байдлын Ерөнхий Газар, ОУШХБ хамтран 2018 оноос хойш 21 аймаг, 330 сумд дахь иргэдийн хөдөлгөөнийг баримжаалан тандаж байгалийн гамшиг, тэр дундаа зудын нөхцөл үүссэн үед ажиллах бэлтгэл ажлыг хангах зорилгоор уг аргачлалыг хэрэглэж ирсэн.

### ТОЙМ ТОО

912,239

Хөдөлгөөний нэмэгдсэн дүн ДТМ (УХЦ) урсгал хянасан хөдөлгөөний цэгээр хянасан.

34,871 ↓

Сүүлийн 24 цаг бүртгэгдсэн хөдөлгөөн

10,196 (R)  
44,232 (N)

Зорчих хөдөлгөөн хориотой (X) болон чөлөөтэй (Ч) үеийн өдрийн дундаж хөдөлгөөн

### ХҮН АМ ЗҮЙ

XX% - Нийт  
XX% - Сүүлийн 24 цаг



ЭРЭГТЭЙ

51%  
55%



ЭМЭГТЭЙ

31%  
30%



ХҮҮ

10%  
8%



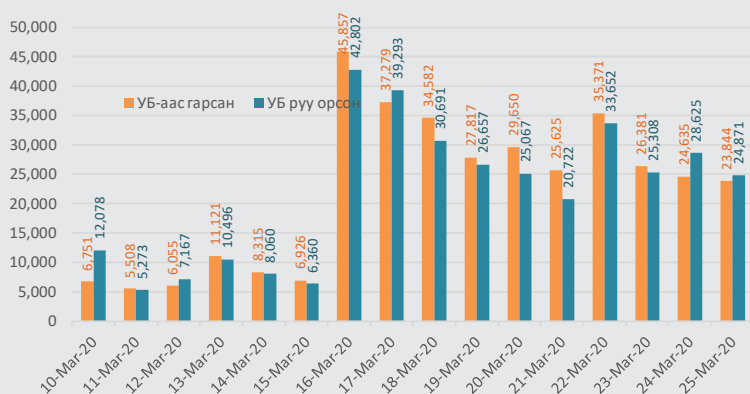
ОХИН

8%  
7%

### ХҮНИЙ ХӨДӨЛГӨӨН (НИЙТ)



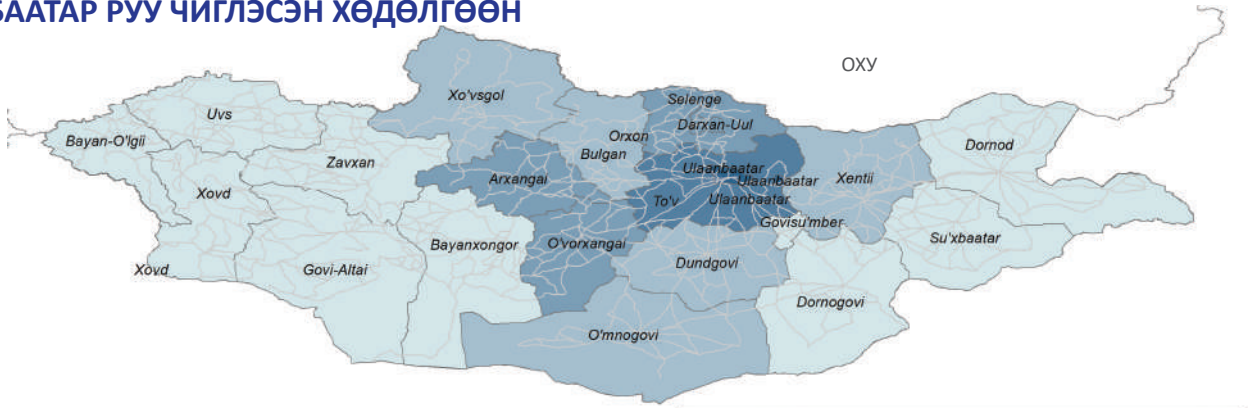
### ХӨДӨЛГӨӨНИЙ ЧИГЛЭЛ



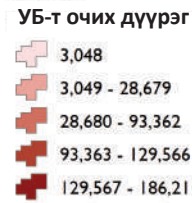
### ТОВЧООД ДЭЭРХ ХӨДӨЛГӨӨНИЙ УРСГАЛ

Товчоо	НИЙТ			2020-3-25		
	НИЙТ	Орсон	Гарсан	НИЙТ	Орсон	Гарсан
Эмээлт	235,571	115,563	120,008	10,751	3,570	3,880
Баруунтуруун	136,325	65,443	70,882	2,634	3,882	4,813
Налайх	219,115	110,478	108,637	13,096	6,211	5,512
Морин	188,874	94,586	94,288	7,420	4,435	4,503
Өлзийт	339,376	191,542	147,834	11,102	16,609	14,094
Gunt	113,765	58,579	55,186	3,712	4,586	4,477
НИЙТ	1,233,026	636,191	596,835	48,715	24,871	23,844

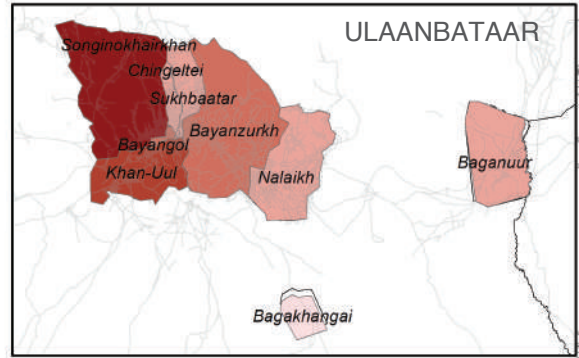
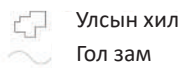

## УЛААНБААТАР РУУ ЧИГЛЭСЭН ХӨДӨЛГӨӨН



### Legend



### Гарсан аймаг



Энэхүү зураглалд ашигласан хил, хязгаар, нэр, нэршил нь албан ёсоор хүлээн зөвшөөрөгдсөнийг илтгэхгүй болно

## ХҮН АМ ЗҮЙ

XX% - Нийт

XX% - Сүүлийн 24 цагт



ЭРЭГТЭЙ

51%

55%



ЭМЭГТЭЙ

31%

31%



ХҮҮ

10%

8%



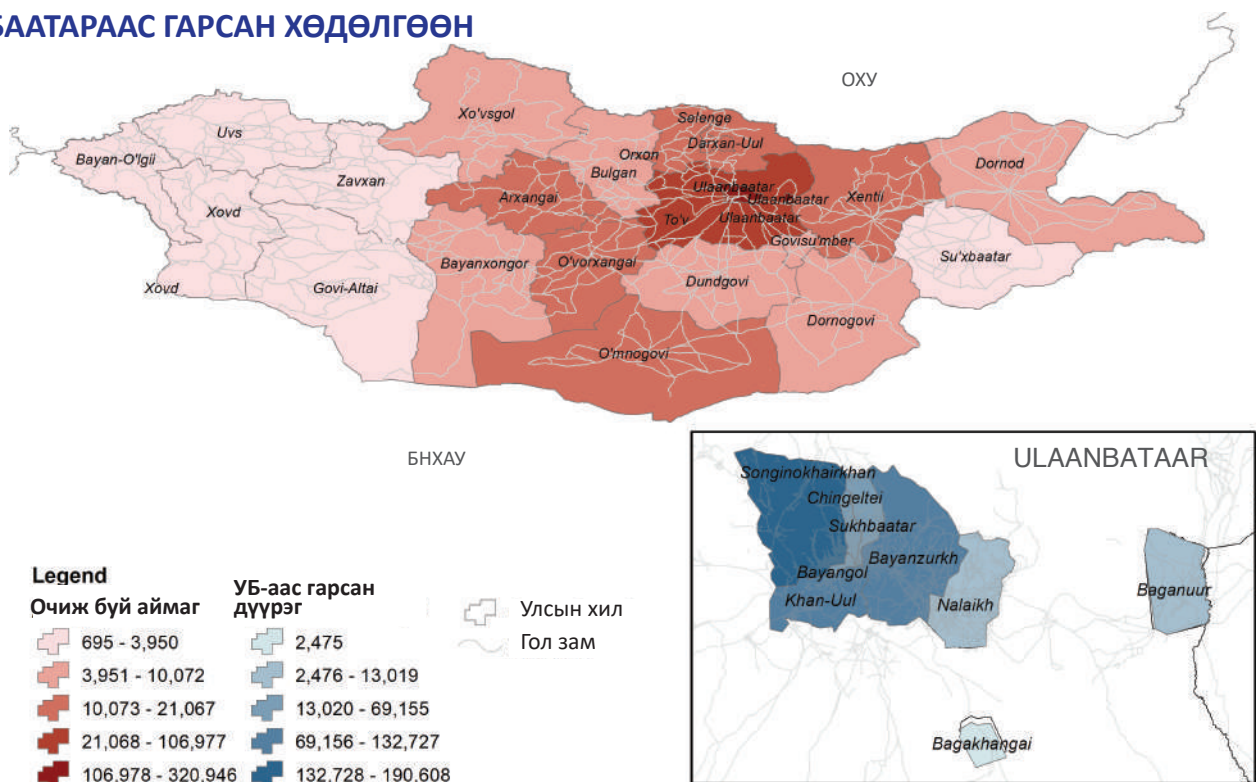
ОХИН

8%

6%

Улаанбаатарт очсон дүүрэг	?	Багахангай	Багануур	Баянгол	Баянзүрх	Чингэлтэй	Хан-Уул	Налайх	Сонгинохайрхан	Сүхбаатар	НИЙТ
Улаанбаатар	862	2,248	8,882	20,113	39,167	13,461	94,187	17,167	111,639	13,155	320,881
Архангай	69	10	24	3,157	4,020	1,315	1,902	97	6,218	1,160	17,972
Баянхонгор	38	1	23	1,165	1,842	565	858	75	2,987	601	8,155
Баян-Өлгий	4	-	-	56	115	28	21	6	183	61	474
Булган	91	18	29	2,464	3,321	1,005	1,782	56	4,039	844	13,649
Дархан-Уул	69	23	55	3,804	4,692	1,272	2,702	246	8,714	1,424	23,001
Дорнод	10	3	-	583	2,404	394	531	16	669	482	5,092
Дорноговь	33	6	3	1,291	2,844	355	772	17	1,029	573	6,923
Дундговь	30	-	5	1,467	3,114	572	1,734	6	1,845	704	9,477
Говь-Алтай	17	11	29	553	944	242	310	11	1,501	272	3,890
Говьсүмбэр	18	5	12	959	3,109	265	612	5	616	505	6,106
Хэнтий	19	3	11	1,258	6,966	810	1,059	8	1,134	1,005	12,273
Ховд	5	-	9	383	748	179	424	40	1,166	107	3,061
Хөвсгөл	30	23	61	1,808	2,389	620	1,160	44	2,866	702	9,703
Орхон	64	-	38	2,840	3,655	850	2,256	145	4,679	1,151	15,678
Сэлэнгэ	85	21	78	5,238	5,641	1,744	2,836	240	6,422	1,787	24,092
Сүхбаатар	19	4	15	430	2,421	181	278	23	386	308	4,065
Төв	417	83	254	17,038	22,483	7,837	18,120	423	33,872	7,788	108,315
Өмнөговь	55	5	25	1,634	2,890	567	2,687	44	2,934	671	11,512
Өвөрхангай	88	41	62	3,248	4,314	1,373	2,743	121	7,141	1,121	20,252
Завхан	29	3	4	1,068	1,781	380	757	27	1,812	490	6,351
Увс	17	5	4	529	981	240	434	42	1,711	195	4,158
?	20	3	-	154	330	42	153	40	274	107	1,123
<b>НИЙТ</b>	<b>2,089</b>	<b>2,516</b>	<b>9,623</b>	<b>71,240</b>	<b>120,171</b>	<b>34,297</b>	<b>138,318</b>	<b>18,899</b>	<b>203,837</b>	<b>35,213</b>	<b>636,203</b>

### УЛААНБААТАРААС ГАРСАН ХӨДӨЛГӨӨН



Энэхүү зураглалд ашигласан хил, хязгаар, нэр, нэршил нь албан ёсоор хүлээн зөвшөөрөгдсөнийг илтгэхгүй болно

Legend	УБ-аас гарсан дүүрэг
Очиж буй аймаг	2,475
695 - 3,950	2,476 - 13,019
3,951 - 10,072	13,020 - 69,155
10,073 - 21,067	69,156 - 132,727
21,068 - 106,977	132,728 - 190,608
106,978 - 320,946	

Улсын хил  
Гол зам

### ХҮН АМ ЗҮЙ

XX% - Нийт

XX% - Сүүлийн 24 цагт



ЭРЭГТЭЙ

51%

54%



ЭМЭГТЭЙ

29%

29%



ХҮҮ

11%

9%



ОХИН

9%

8%

Улаанбаатараас гарсан дүүрэг	?	Багахангай	Баянзүрх	Багануур	Баянгол	Чингэлтэй	Хан-Уул	Налайх	Сонгинохайрхан	Сүхбаатар	НИЙТ
Арханагай	115	-	2,467	33	1,842	896	1,204	59	4,498	855	11,969
Баянхонгор	63	3	944	59	656	353	640	52	2,356	381	5,507
Баян-Өлгий	-	-	176	-	156	23	33	-	280	27	695
Булган	75	1	2,210	19	1,769	762	1,165	20	3,429	622	10,072
Дархан-Уул	44	11	3,488	45	2,967	1,029	2,118	170	10,023	1,172	21,067
Дорнод	23	8	2,735	2	482	394	546	10	614	373	5,187
Дорноговь	48	-	3,733	24	1,453	580	1,072	1	1,164	540	8,615
Дундговь	32	7	2,762	9	1,118	507	1,664	24	1,811	644	8,578
Говь-Алтай	21	9	378	17	182	116	203	6	1,163	134	2,229
Говьсүмбэр	11	-	2,730	13	723	299	486	8	613	349	5,232
Хэнтий	35	4	6,791	8	1,179	676	872	5	1,067	919	11,556
Ховд	10	-	465	6	204	76	264	33	894	114	2,066
Хөвсгөл	26	3	1,150	8	790	292	677	14	2,278	327	5,565
Орхон	54	6	2,664	67	2,301	793	1,830	98	5,156	810	13,779
Сэлэнгэ	27	12	4,324	98	4,311	1,314	2,392	274	6,198	1,314	20,264
Сүхбаатар	10	-	2,310	2	288	218	344	-	400	378	3,950
Төв	411	52	21,727	225	16,470	7,491	18,567	404	33,983	7,647	106,977
Өмнөговь	40	11	3,673	52	1,762	794	3,069	65	3,333	1,013	13,812
Увс	15	7	368	-	128	98	210	25	687	112	1,650
Өвөрхангай	89	18	2,617	41	1,969	683	1,606	47	5,248	791	13,109
Завхан	25	5	731	12	428	157	332	20	1,378	174	3,262
?	44	1	149	15	90	68	100	34	353	41	895
<b>НИЙТ</b>	<b>1,218</b>	<b>158</b>	<b>68,592</b>	<b>755</b>	<b>41,268</b>	<b>17,619</b>	<b>39,394</b>	<b>1,369</b>	<b>86,926</b>	<b>18,737</b>	<b>276,036</b>