

Монгол Улсын Засгийн газар COVID-19-ийн халдвар тархахаас урьдчилан сэргийлэх арга хэмжээг эртнээс эрчимтэй авч эхэлсэн. Боловсролын байгууллагуудын үйл ажиллагааг 1-р сарын 27-ноос эхлэн албан ёсоор зогсоож, коронавирусын халдвар илэрсэн улсууд руу зорчих аялалын хориг тавьсан төдийгүй 2-р сарын 13-нд Монгол улс онцгой байдлын өндөржүүлсэн бэлэн байдалд шилжсэн. Мөн 2020 оны 2-р сарын 24-26-ний өдрүүдэд тохиосон Сар шинийн баярын үеэр коронавирусын халдвар гарах болзошгүй байдлаас урьдчилан сэргийлэх зорилгоор Улсын Онцгой Комиссоос хот хоорондын зорчих хөдөлгөөнийг хориглох шийдвэр гаргасан. Нийслэл Улаанбаатар хот хүн амын төвлөрөл ихтэй, Монгол улсын нийт хүн амын тэн хагас нь оршин суудаг. Үүгээр зогсохгүй, Улаанбаатар хотоор дамжин зорчих хөдөлгөөн их тул коронавирусын халдварыг улс даяар тараах эрсдлийн хамгийн том хүчин зүйлсийн нэг болж байна. Эрсдлийн бэлэн байдлыг цаг ямагт хангаж, коронавирус илэрсэн үед авах арга хэмжээг чанаржуулахын тулд, иргэдийн орж, гарах урсгалын талаарх бүртгэл мэдээллийг сайжруулах ажлыг Нийслэлийн Засаг Даргын Тамгын Газар (НЗДТГ), Олон Улсын Шилжилт Хөдөлгөөний Байгууллага (ОУШХБ)-ын Монгол дахь салбарын техник туслалцаатайгаар хэрэгжүүлж байна. НЗДТГ болон ОУШХБ-ын хамтын ажиллагааны дагуу мэдээлэл цуглуулах ажилд 300 гаруй эмнэлгийн болон боловсролын салбарын ажилтныг дайчлан хамруулж, ДТМ аргачлалд сурган, хэрэгцээт зөвлөмж, техникийн туслалцаагаар ханган ажиллаж байна. Хот хоорондын хөдөлгөөн хязгаарлалттай үед буюу 2-р сарын 27-ны 08 цагаас 3-р сарын 3-ны 06 цаг хүртэл урсгал хөдөлгөөнийг хянах ажлын түршилтын үе хийгдэж, үүнээс хойш 3-р сарын 24-ний өдрийг хүртэл үргэлжилнэ. Нийслэлийн ойролцоох 6 (Эмээлт, Баруунтуруун, Гүнт, Өлзийт, Морин, Налайх) шалган нэвтрүүлэх товчоод дээр тээврийн хэрэгслийн төрөл, зорчигчдын тоо, хүйс, зорчин явж буй чиглэлийн талаарх мэдээллийг 24 цагийн түрш иргэдээс авч байна. Хэдийгээр ДТМ аргачлалыг нийслэл хотод анх удаа ашиглаж байгаа боловч дэлхийн 80 гаруй улсад онц байдлын үед ашигладаг ба зөвхөн 2018 онд л гэхэд 40 сая гаруй хүнийг хамруулжээ. Мөн 2018 онд Өмнөд Судан улсад Эбола вирус тархах үеэр иргэдийн хөдөлгөөнийг тандах зорилгоор ДТМ аргачлалыг амжилттай хэрэгжүүлсэн байна. Монгол улсын хувьд Онцгой Байдлын Ерөнхий Газар, ОУШХБ хамтран 2018 оноос хойш 21 аймаг, 330 сумд дахь иргэдийн хөдөлгөөнийг баримжаалан тандаж байгалийн гамшиг, тэр дундаа зудын нөхцөл үүссэн үед ажиллах бэлтгэл ажлыг хангах зорилгоор уг аргачлалыг хэрэглэж ирсэн.

ТОЙМ ТОО

805,235

Хөдөлгөөний нэмэгдсэн дүн ДТМ (УХЦ) урсгал хянасан хөдөлгөөний цэгээр хянасан.

52,332 ↑

Сүүлийн 24 цагт бүртгэгдсэн хөдөлгөөн

10,196 (R)
46,067 (N)

Зорчих хөдөлгөөн хориотой (X) болон чөлөөтэй (Ч) үеийн өдрийн дундаж хөдөлгөөн

ХҮН АМ ЗҮЙ

XX% - Нийт
XX% - Сүүлийн 24 цагт



ЭРЭГТЭЙ

51%
48%



ЭМЭГТЭЙ

31%
32%



ХҮҮ

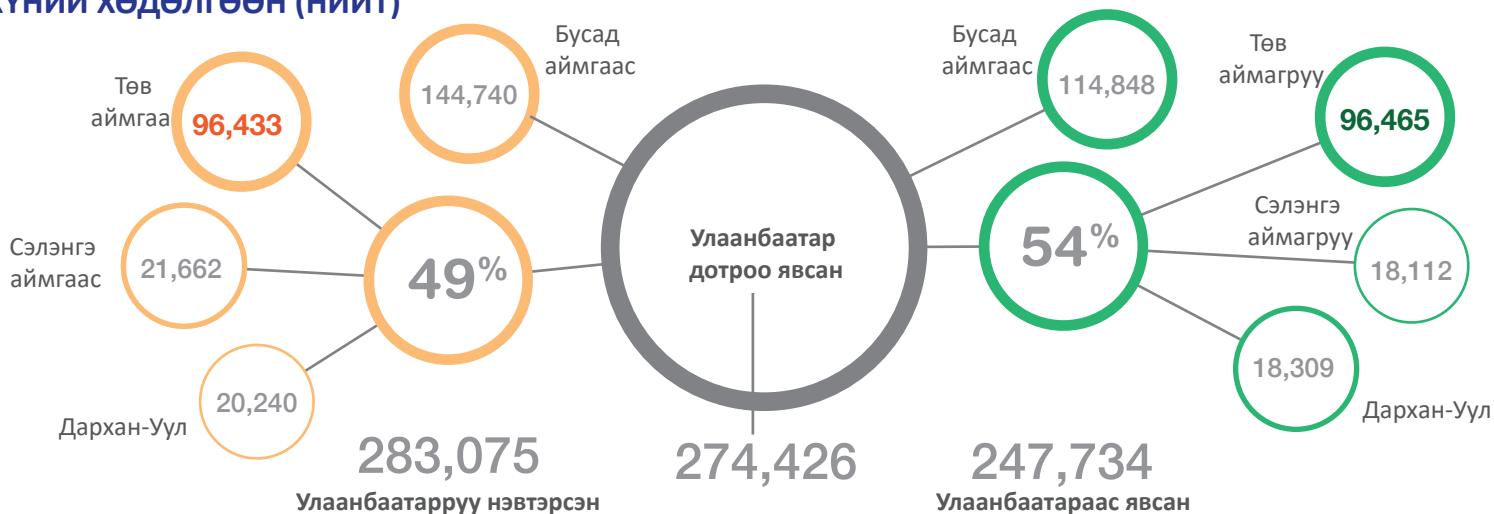
10%
12%



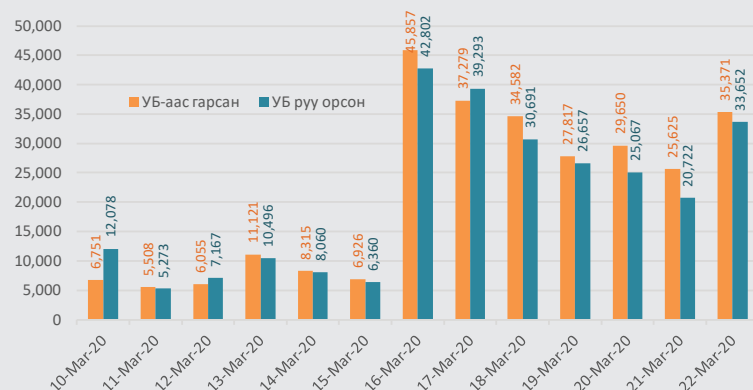
ОХИН

8%
9%

ХҮНИЙ ХӨДӨЛГӨӨН (НИЙТ)



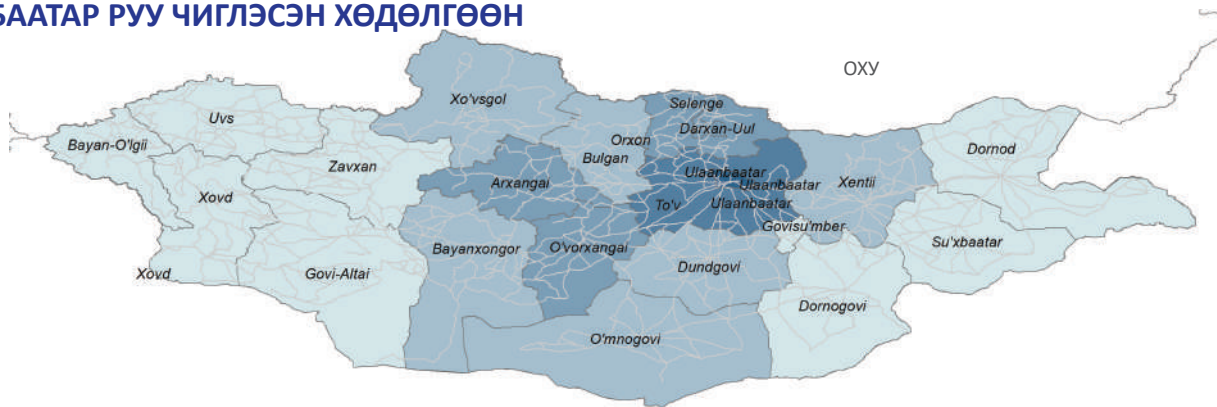
ХӨДӨЛГӨӨНИЙ ЧИГЛЭЛ



ТОВЧООД ДЭЭРХ ХӨДӨЛГӨӨНИЙ УРСГАЛ

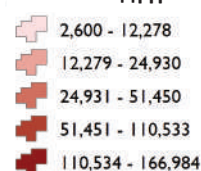
Товчоо	НИЙТ			2020-3-22		
	НИЙТ	Орсон	Гарсан	НИЙТ	Орсон	Гарсан
Эмээлт	309,647	175,919	133,728	27,902	3,570	3,880
Баруунтуруун	206,961	101,476	105,485	10,870	3,882	4,813
Налайх	184,068	91,907	92,161	10,026	6,211	5,512
Морин	154,972	77,649	77,323	8,664	4,435	4,503
Өлзийт	124,487	59,033	65,454	5,588	16,609	14,094
Gunt	99,227	51,403	47,824	5,973	4,586	4,477
НИЙТ	1,079,362	557,387	521,975	69,023	33,652	35,371

УЛААНБААТАР РУУ ЧИГЛЭСЭН ХӨДӨЛГӨӨН

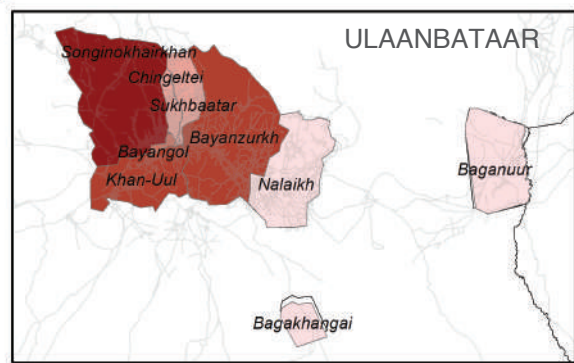
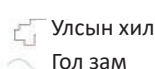



Legend

УБ-т очих дүүрэг



Гарсан аймаг



Энэхүү зураглалд ашигласан хил, хязгаар, нэр, нэршил нь албан ёсоор хүлээн зөвшөөрөгдсөнийг илтгэхгүй болно

ХҮН АМ ЗҮЙ

XX% - Нийт

XX% - Сүүлийн 24 цагт



ЭРЭГТЭЙ

51%

48%



ЭМЭГТЭЙ

31%

32%



ХҮҮ

10%

12%



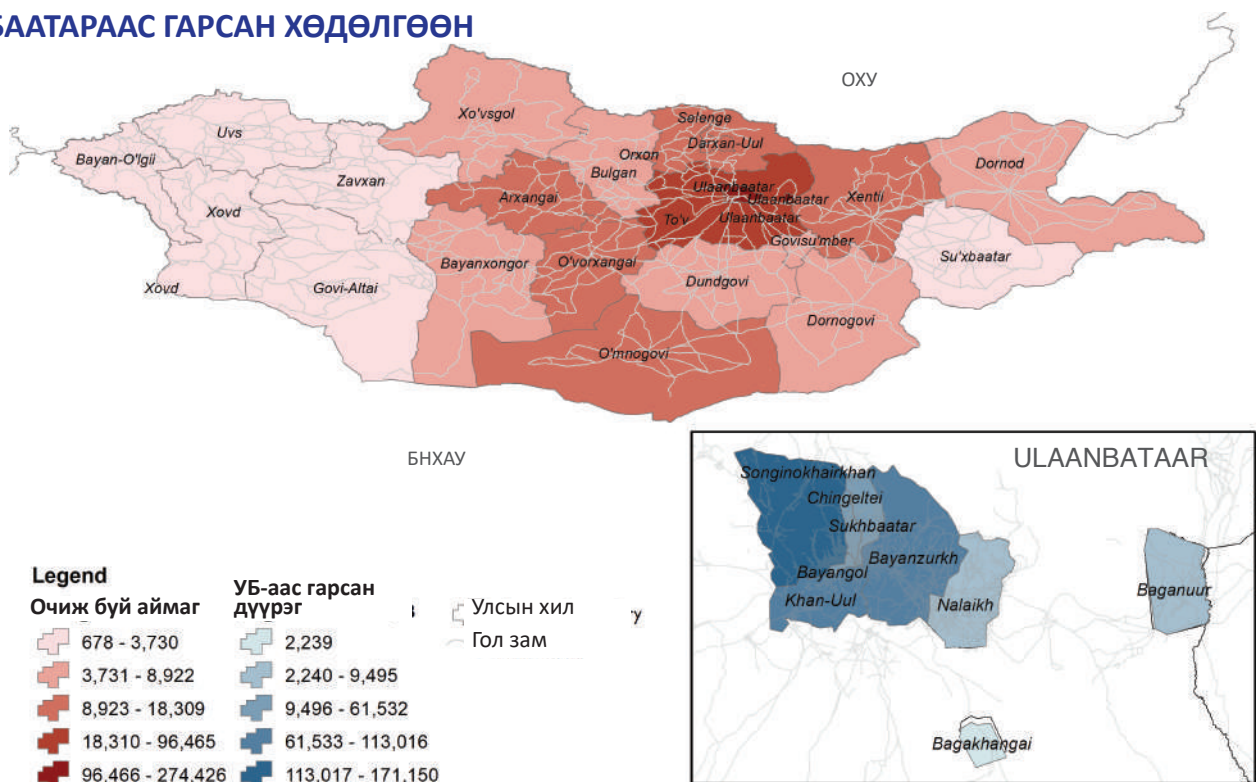
ОХИН

8%

9%

Улаанбаатарт очсон дүүрэг	?	Багахангай	Багануур	Баянгол	Баянзүрх	Чингэлтэй	Хан-Уул	Налайх	Сонгинохайрхан	Сүхбаатар	НИЙТ
Улаанбаатар	760	2,049	8,299	17,560	31,683	10,882	78,752	12,656	100,520	11,265	274,426
Архангай	49	10	24	2,866	3,692	1,222	1,771	82	5,584	1,039	16,339
Баянхонгор	34	1	23	1,031	1,639	504	784	75	2,810	545	7,446
Баян-Өлгий	4	-	-	51	113	24	21	6	172	59	450
Булган	73	18	25	2,200	3,021	921	1,637	53	3,563	764	12,275
Дархан-Уул	59	20	55	3,382	4,223	1,173	2,397	221	7,435	1,275	20,240
Дорнод	7	3	-	518	2,206	376	455	7	630	455	4,657
Дорноговь	21	6	3	1,152	2,533	324	678	17	929	517	6,180
Дундговь	30	-	5	1,332	2,835	529	1,552	6	1,746	681	8,716
Говь-Алтай	8	11	29	525	889	235	306	11	1,286	255	3,555
Говьсүмбэр	18	3	12	831	2,723	252	525	5	569	465	5,403
Хэнтий	15	3	11	1,145	6,151	753	898	8	1,042	951	10,977
Ховд	5	-	9	368	703	168	404	38	1,031	99	2,825
Хөвсгөл	30	18	56	1,694	2,176	581	1,070	43	2,582	655	8,905
Орхон	53	-	36	2,507	3,320	782	1,983	122	4,142	1,036	13,981
Сэлэнгэ	83	21	76	4,687	5,053	1,560	2,558	221	5,817	1,586	21,662
Сүхбаатар	17	4	14	392	2,202	165	250	15	341	270	3,670
Төв	372	65	237	15,185	20,224	7,133	15,969	393	29,848	7,007	96,433
Өмнөговь	49	5	25	1,452	2,485	491	2,314	34	2,543	599	9,997
Өвөрхангай	82	31	62	2,956	3,916	1,283	2,542	110	6,536	987	18,505
Завхан	24	3	4	1,008	1,672	373	707	27	1,692	447	5,957
Увс	17	5	4	480	934	235	403	42	1,535	185	3,840
?	18	3	-	141	322	42	136	38	257	105	1,062
НИЙТ	1,828	2,279	9,009	63,463	104,715	30,008	118,112	14,230	182,610	31,247	557,501

УЛААНБААТАРААС ГАРСАН ХӨДӨЛГӨӨН



Энэхүү зураглалд ашигласан хил, хязгаар, нэр, нэршил нь албан ёсоор хүлээн зөвшөөрөгдсөнийг илтгэхгүй болно

ХҮН АМ ЗҮЙ

XX% - Нийт

XX% - Сүүлийн 24 цагт



ЭРЭГТЭЙ

51%

47%



ЭМЭГТЭЙ

29%

31%



ХҮҮ

11%

12%



ОХИН

9%

10%

Улаанбаатараас гарсан дүүрэг	?	Багахангай	Баянзүрх	Багануур	Баянгол	Чингэлтэй	Хан-Уул	Налайх	Сонгинохайрхан	Сүхбаатар	НИЙТ
Арханагай	106	-	2,167	25	1,651	797	1,072	55	3,880	699	10,452
Баянхонгор	63	3	829	59	572	299	519	48	2,004	302	4,698
Баян-Өлгий	-	-	175	-	155	23	24	-	274	27	678
Булган	75	1	1,999	18	1,552	674	1,019	20	3,002	562	8,922
Дархан-Уул	44	11	3,130	42	2,600	935	1,778	146	8,594	1,029	18,309
Дорнод	14	8	2,579	2	456	372	521	9	588	349	4,898
Дорноговь	47	-	3,531	23	1,405	555	997	1	1,102	516	8,177
Дундговь	32	7	2,481	9	1,029	469	1,487	24	1,662	605	7,805
Говь-Алтай	21	9	301	17	159	99	172	6	969	96	1,849
Говьсүмбэр	11	-	2,575	13	691	280	455	4	580	333	4,942
Хэнтий	30	4	6,412	8	1,132	646	822	4	1,012	874	10,944
Ховд	10	-	364	-	138	62	226	27	758	90	1,675
Хөвсгөл	26	3	1,032	8	691	272	615	12	1,934	272	4,865
Орхон	49	6	2,386	54	1,980	723	1,645	79	4,542	710	12,174
Сэлэнгэ	27	12	3,895	96	3,830	1,195	2,119	245	5,562	1,131	18,112
Сүхбаатар	10	-	2,159	2	279	195	322	-	390	373	3,730
Төв	395	52	19,689	194	14,886	6,772	16,926	375	30,341	6,835	96,465
Өмнөговь	36	11	3,333	47	1,580	731	2,819	63	3,057	924	12,601
Увс	15	7	330	-	122	90	171	25	600	83	1,443
Өвөрхангай	87	13	2,301	41	1,731	614	1,443	45	4,502	689	11,466
Завхан	25	5	626	12	360	143	253	19	1,121	128	2,692
?	44	-	137	13	90	64	93	27	329	40	837
НИЙТ	1,167	152	62,431	683	37,089	16,010	35,498	1,234	76,803	16,667	247,734