

شیوع همه گیری کووید 19 در ابتدای سال 2020، بر پویایی جمعیتی در سطح جهانی و منطقه ای و همینطور در جمهوری اسلامی ایران تأثیرگذار بوده است که این تأثیر بیشتر به شکل ایجاد محدودیت ها یا تغییرات ناگهانی در مسافرت ها خود را نشان داده است.

به منظور درک بهتر چگونگی تأثیر همه گیری بر پویایی جمعیتی در سطح جهانی، سازمان بین المللی مهاجرت ابزاری برخط (آنلاین) و پایگاه داده ای ایجاد نموده است تا بتوان گذرگاه های ورودی، خروجی و گذار مانند فرودگاه ها، مرزهای زمینی و دریایی را که محدودیت های آمد و شد، اقدامات آمادگی و پاسخ به کووید 19 در آنجا صورت میگیرد، را به تصویر کشید. به منظور کمک به این تلاش ها، سازمان بین المللی مهاجرت در طول 16 ماه گذشته تلاش نموده است تا داده های مرتبط را از منابع رسمی دولتی جمع آوری نموده و در قالب این گزارش برای درک بهتر تأثیرات کووید 19 بر پویایی جمعیتی به نمایش در آورد. بر اساس داده های جمع آوری شده می توان تحلیل های جامعی از روندهای پویایی و محدودیت های ناشی از همه گیری داشت تا بتوان به صورت اثربخش تری برای مهار تأثیرات کووید 19 برنامه ریزی نمود.

در ژوئن 2021، سازمان بین المللی مهاجرت موفق گردید تا 91 گذرگاه و وضعیت آن ها را نمایش دهد. رایج ترین نوع گذرگاه ها شامل 45 فرودگاه، 30 گذرگاه زمینی و 16 گذرگاه دریایی می باشد. شایان ذکر است که مبادی گذار در این تحلیل لحاظ نشده اند. در طول مدت گزارش دهی از گذرگاه ها، تعداد گذرگاه های بررسی شده در جمهوری اسلامی ایران از 48 تا 91 افزایش یافت¹ و وضعیت گذرگاه ها به طور قابل توجهی تغییر کرد. در ابتدای بررسی، 9 گذرگاه به طور کامل بسته بودند، اما در ماه آوریل، تعداد گذرگاه های کاملاً بسته به 2 عدد کاهش یافت. تعداد گذرگاه های نیمه عملیاتی نیز به طور چشمگیری از 18 به 43 گذرگاه افزایش داشته است. در نهایت، تعداد گذرگاه های کاملاً عملیاتی نیز در طول مدت گزارش دهی از 21 به 45 در آوریل 2021 افزایش یافت.

نوع گذرگاه های تحلیل شده
(تا پایان ژوئن 2021)

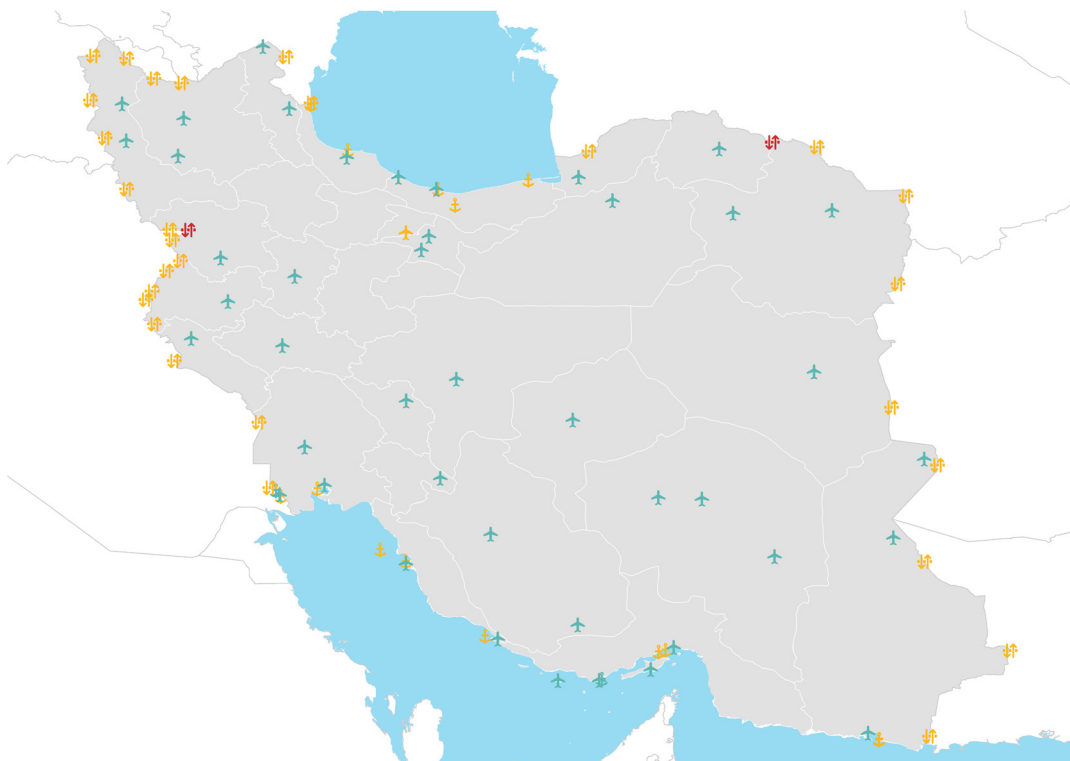
91 گذرگاه ها تا پایان ژوئن 2021 تحلیل شده اند.

45 فرودگاه

16 مرزهای آبی

30 گذرگاه زمینی

0 نقاط عبور داخلی



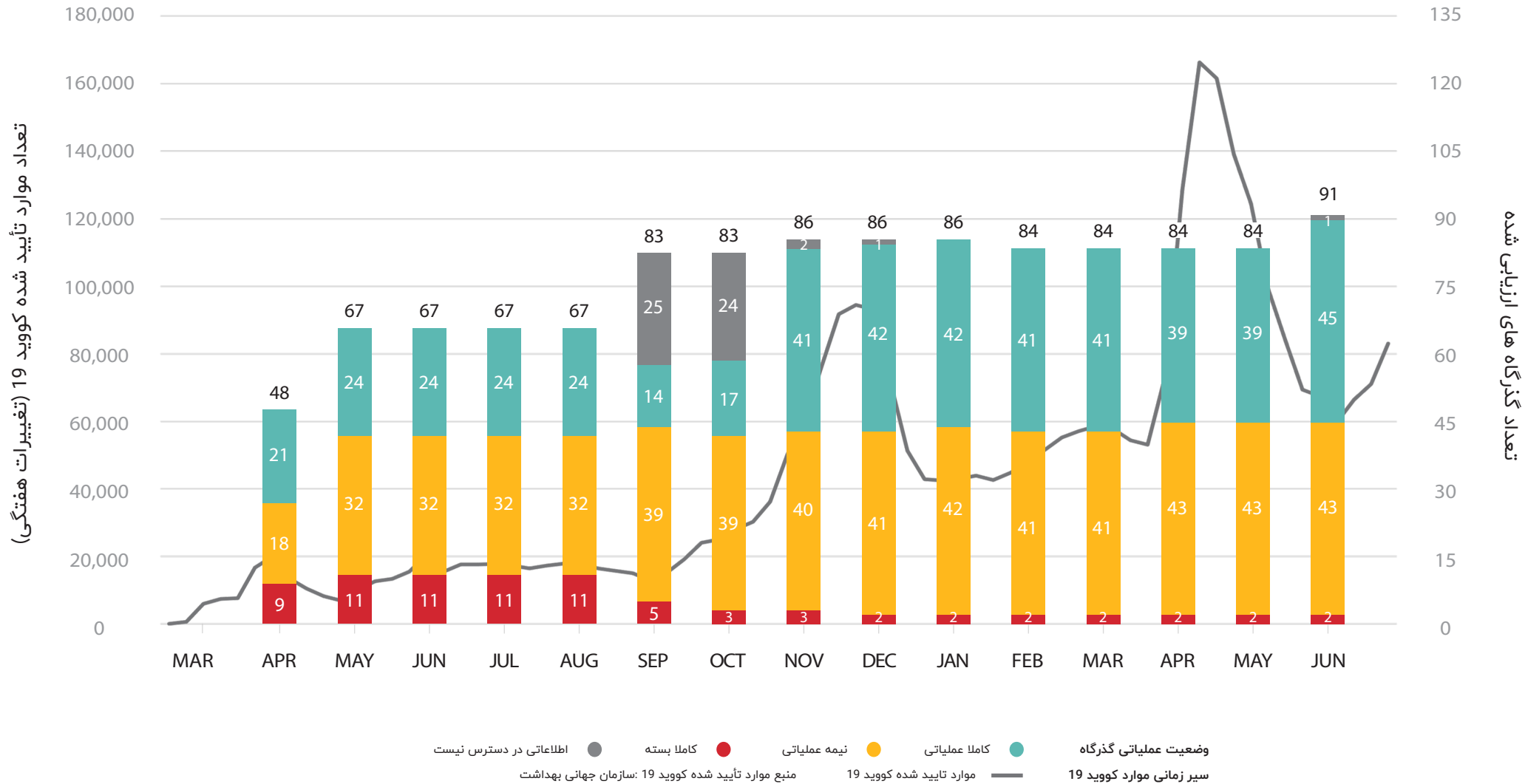
محل و وضعیت گذرگاه ها
(تا پایان ژوئن 2021)

- گذرگاه**
- گذرگاه زمینی
 - فرودگاه
 - مرز آبی
- وضعیت عملیاتی گذرگاه**
- کاملاً عملیاتی
 - نیمه عملیاتی
 - کاملاً بسته
 - اطلاعاتی در دسترس نیست
- راهنما**
- مرز بین المللی
 - مرز استان ها
 - عرصه آبی

سلب مسئولیت: مرزها و نام های نشان داده شده و علامت گذاری های روی نقشه به معنی تایید و تصدیق رسمی سازمان ملل متحد نمی باشد.

1- اعداد صرفاً نشانگر مرزهای زمینی، فرودگاه ها و مرزهای دریایی می باشند.

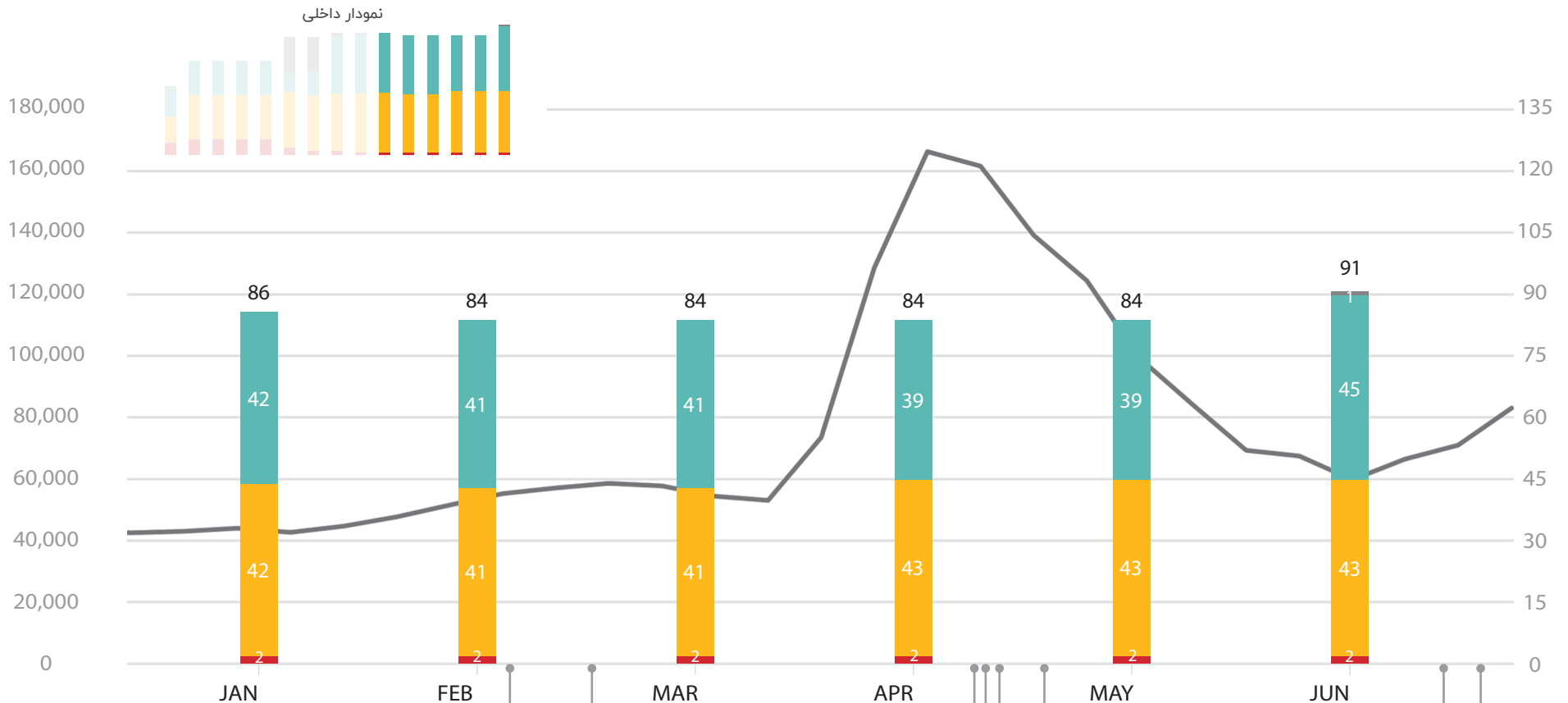
زمانبندی موارد تأیید شده کووید 19: (تغییرات هفتگی)، وضعیت گذرگاه ها (مارس 2020 - ژوئن 2021)



زمانبندی موارد تأیید شده کووید 19 : (تغییرات هفتگی)، وضعیت گذرگاه ها (مارس 2020 - ژوئن 2021)
نمودار داخلی محدودیت های پویایی جمعیتی در سطح کشور در 6 ماه گذشته

تعداد موارد تأیید شده کووید 19 (تغییرات هفتگی)

تعداد گذرگاه های ارزیابی شده



وضعیت عملیاتی گذرگاه

- کاملاً عملیاتی (Teal)
- نیمه عملیاتی (Yellow)
- کاملاً بسته (Red)
- اطلاعاتی در دسترس نیست (Grey)

سیر زمانی موارد کووید 19

- موارد تأیید شده کووید 19 (Grey line)
- منبع موارد تأیید شده کووید 19 : سازمان جهانی بهداشت (Grey line)

9 February 2021
شروع واکسیناسیون

20 February 2021
بسته شدن گذرگاه های مرزی با کشور عراق برای مسافران استان های خوزستان، ایلام، کرمانشاه و آذربایجان غربی

6 April 2021
دولت تهران و بیش از 40 شهر دیگر را در وضعیت قرمز معرفی کرد

10 April 2021
دولت محدودیت 10 روزه را در 23 استان از 31 استان اعمال کرد

14 April 2021
ممنوعیت پرواز به/از فرانسه

24-28 April 2021
ممنوعیت پرواز به/از هند و پاکستان و نیمه بسته شدن مرز زمینی

25 June
دولت های ایران و پاکستان مرز زمینی تفتان را برای مسافرینی که مدرک واکسیناسیون کووید 19 یا جواب منفی آزمایش کووید 19 دارند را بازگشایی کرد

30 June
ایران مرزهای زمینی خود را با پاکستان در تفتان و ریمدان جهت جلوگیری از گسترش کووید 19 بست